



EPTB Charente

Etablissement Public Territorial de Bassin Charente



REPÈRES DE CRUES ET DE SUBMERSIONS

BASSIN VERSANT DE LA CHARENTE

RECUEIL DE FICHES



PARTENAIRES :



**ROCHEFORT
OCEAN**
Communauté d'agglomération

AVEC LE SOUTIEN DE



REPÈRES DE CRUES ET DE SUBMERSIONS

BASSIN VERSANT DE LA CHARENTE



ÉDITO

Jean-Claude GODINEAU

Président de l'Etablissement Public Territorial de Bassin Charente (EPTB Charente)

Pour mieux construire l'avenir, nous devons penser l'aménagement du territoire en prenant en compte la réalité géographique et historique de nos zones fluviales et côtières : le fleuve Charente, ses affluents et le littoral nous offrent de somptueux paysages mais impliquent toutefois d'apprendre à vivre avec les crues et avec le risque de submersion marine. Les inondations passées, lointaines ou plus récentes, ont empreint notre histoire... D'autres événements hydrologiques marqueront à coup sûr notre futur. Alors, gardons en mémoire ces événements pour préparer plus sereinement le territoire de demain. Les repères d'inondations historiques ont bien entendu vocation à y contribuer.

« La mémoire est l'avenir du passé »

Paul Valéry, poète et philosophe français (1871-1945)

TÉMOIGNAGES

Frédéric EMARD

Président du Syndicat Mixte d'études pour la gestion et l'aménagement du bassin de la Boutonne (SYMBO)

« La Boutonne a connu des crues marquantes : 1904, 1961, 1976, 1982, 1994... Le risque est documenté depuis longtemps puisque l'on trouve encore des indications de la crue de 1770. Autrefois, les gens vivaient avec le risque, en toute conscience. Aujourd'hui, cette culture fait défaut. Le SYMBO a souhaité renforcer l'information sur les niveaux de crues en matérialisant les cotes atteintes lors de la crue centennale de 1982. »

Alain BURNET

Vice-Président de la Communauté d'Agglomération Rochefort Océan

« L'estuaire de la Charente a subi le passage de la tempête Xynthia dans la nuit du 27 au 28 février 2010. Cet épisode de submersion marine, bien que récent, est confronté au risque d'oubli progressif de la part des populations et des aménageurs. Il est pourtant vital de conserver la mémoire de l'évènement et de sensibiliser. Des repères de niveau de submersion marine ont donc été installés dans les communes touchées par l'évènement. »

I. LE REPÈRE D'INONDATION

Un repère de crue ou un repère de submersion marine est une marque inscrite par l'Homme pour représenter un niveau d'eau important atteint localement par un cours d'eau lors d'une crue ou par la mer lors d'une inondation côtière.

A QUOI RESSEMBLE-T-IL ?

MARQUE GRAVÉE

On la trouve communément le long des cours d'eau. Il était d'usage pour les riverains de tracer les niveaux de crues. Cette forme de marque a traversé le temps.



MARQUE PEINTE

Elle est moins fréquente car moins durable. Son objectif consistait plutôt à marquer temporairement un niveau avant de le mesurer et/ou de le pérenniser.



PLAQUE

Fixée sur son support, cette signalétique est souvent plus visible des populations. Elle correspond généralement à un repère installé par les pouvoirs publics.



UNE NORMALISATION DES NOUVEAUX REPÈRES

Fixée par un arrêté ministériel du 16 mars 2006, elle s'est traduite sur le bassin de la Charente par le déploiement de deux types de repères :



REPÈRE DE CRUE

(conception EPTB Charente)



REPÈRE DE SUBMERSION MARINE

(conception État)

QUEL EST SON OBJECTIF ?

Le repère de crue ou de submersion marine est un témoin des inondations passées. Il présente des intérêts variés.

MÉMORIEL

Il contribue à entretenir une mémoire de l'inondation et rappelle l'existence du risque et la nécessité d'en tenir compte.

PÉDAGOGIQUE

Il permet de se représenter visuellement l'inondation dans le paysage environnant, en termes de hauteur et d'étendue.

Le travail de mémoire est indispensable car une zone inondée par le passé est susceptible de l'être de nouveau. Il est donc plus pertinent d'apprendre à vivre avec le risque et de s'y préparer avec efficacité plutôt que de l'ignorer ou de le nier, s'exposant alors à être pris au dépourvu.

TECHNIQUE

Il est un outil de connaissance hydraulique grâce aux informations de cotes atteintes pour l'évènement correspondant.

PATRIMONIAL

Il représente l'histoire du territoire qu'elle soit ancienne ou plus contemporaine et sa culture.



Rue de Boutiers à Cognac (16) - Déc. 1982
©Gérard Manuel – Archives Ville de Cognac



Repère de crue posé rue de Boutiers
©EPTB Charente

Claude GUINET

Conseiller municipal de Cognac, Président de la CLE du SAGE Charente

« La rue de Boutiers à Cognac est symptomatique du besoin de transmission de l'histoire du territoire. Elle fut l'une des rues les plus inondées en décembre 1982 ; aujourd'hui on estime à près de 80 % le taux de renouvellement de ses habitants depuis cette époque. C'est pourquoi, il apparaît indispensable d'informer la population, d'inculquer la conscience du risque en s'appuyant sur les témoignages, les archives, les photographies et **les repères de crues implantés dans la ville.** »

QUELLES SONT LES OBLIGATIONS ?

RECENSEMENT ET POSE DES REPÈRES

Le Maire doit procéder à l'inventaire des repères de crues existant sur le territoire et établir les repères correspondant aux inondations les plus fortes connues, historiques ou nouvelles. La matérialisation des repères est assurée par la commune ou le groupement de collectivités compétent.

[Art L563-3 du Code de l'Environnement]



© SYMBO

IMPLANTATIONS ADAPTÉES DES REPÈRES

La répartition et le nombre de repères doit tenir compte de la configuration des lieux, de l'intensité du risque d'inondation et de la fréquentation de la zone exposée. Les repères doivent être visibles depuis la voie publique.

[Décret du 14 mars 2005 relatif à l'établissement des repères de crues]

ENTRETIEN ET CONSERVATION DES REPÈRES

La commune ou le groupement de collectivités compétent doit entretenir et protéger les repères. Les repères d'inondations ont un statut de conservation similaire aux bornes géodésiques ou de nivellement implantées par l'IGN.

[Art L563-3 du Code de l'Environnement]

INFORMATION DES PROPRIÉTAIRES OU GESTIONNAIRES

Avant toute opération de pose de repère, d'entretien ou de protection, la collectivité compétente doit en informer le propriétaire ou le gestionnaire du site concerné, selon des modalités précises.

[Décret et arrêté du 14 mars 2005 relatifs à l'établissement des repères de crues]

DIFFUSION DE LA LISTE DES REPÈRES

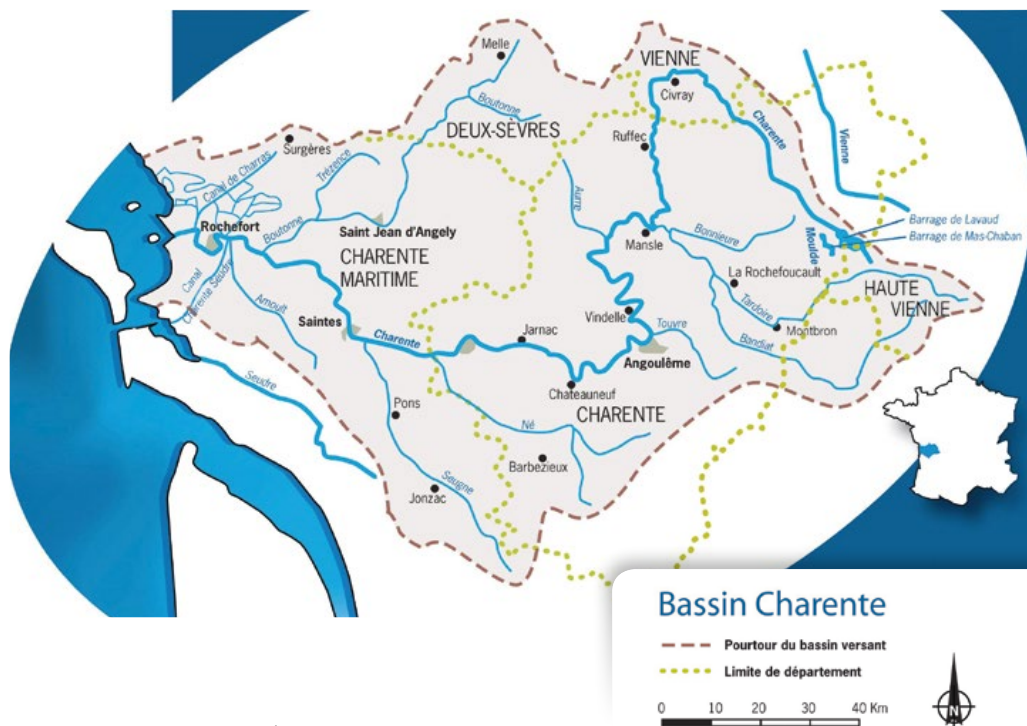
La liste des repères d'inondations et l'indication de leurs implantations doivent être intégrées par le Maire dans le DICRIM (Document d'Information Communal sur les Risques Majeurs).

[Décret du 14 mars 2005 relatif à l'établissement des repères de crues]

2. LES INONDATIONS SUR LE BASSIN VERSANT DE LA CHARENTE

QU'EST-CE QU'UN BASSIN VERSANT ?

C'est un territoire à l'intérieur duquel toutes les eaux de surface s'écoulent vers un même point, appelé exutoire. Le bassin versant du fleuve Charente s'étend sur près de 10 000 km² depuis les contreforts du massif central jusqu'à son embouchure dans l'Océan Atlantique. La Charente déroule son cours sur près de 365 km, soutenue par 22 affluents.



Les risques majeurs d'inondations auxquels est exposé le bassin versant de la Charente concernent essentiellement :

- **Les crues de plaine du fleuve et de ses principaux affluents**, généralement lentes en terme de montée des eaux mais pouvant perdurer plusieurs semaines.
- **Les submersions marines dans l'estuaire**, plus soudaines et provoquées par des phénomènes tempétueux à l'origine de surcote du niveau marin.

QUELS ÉVÈNEMENTS ONT MARQUÉ NOTRE PASSÉ ?

CRUE DE DÉCEMBRE 1982

Elle reste la référence des plus hautes eaux connues pour une majeure partie des cours d'eau. Cette année-là, l'automne particulièrement pluvieux entraîne la saturation des sols. Puis en décembre, en seulement 17 jours, il va pleuvoir trois fois plus qu'au cours d'un mois de décembre « moyen ». La crue de la Charente atteint son pic entre le 23 et le 25 décembre, provoquant des inondations d'une ampleur exceptionnelle.

AUTRES CRUES

Localement, ce sont parfois d'autres événements qui font référence : crues de 1944 et de 1962 sur la Charente amont ou encore sur la Tardoire et le Bandiat ; crue de 1986 sur la Seugne... Et en 1994, de nouvelles inondations majeures se produisent sur l'ensemble du bassin, sans toutefois atteindre le niveau de 1982.

TEMPÊTE XYNTHIA

Dans l'estuaire, c'est la tempête Xynthia qui a provoqué les niveaux de submersion marine de référence. Dans la nuit du 27 au 28 février 2010, une surcote marine supérieure à 1,30 m, conjuguée à la pleine mer d'une marée de coefficient 102, provoque l'invasion du territoire par l'eau de mer. Le paysage retrouve alors l'image de ce qu'il était à l'époque antique du Golfe des Santons. En décembre 1999 déjà, la tempête Martin avait largement submergé les zones littorales et estuariennes de la Charente-Maritime.



Saintes, place Bassompierre (17) - Déc. 1982

©Jacques Hugues



Port-des-Barques (17) - Fév. 2010

©DDTM17

3. LES PROGRAMMES DE POSE DE REPÈRES



Port-d'Envaux (17) - Plaques de 1982 et de 1904

©EPTB Charente

Au début du siècle dernier le Service Navigation de l'Administration des Ponts et Chaussées avait déjà procédé à la pose de repères de la crue de février 1904.

Puis après la crue de décembre 1982, c'est le Service d'Annonce des Crues de la Direction Départementale de l'Équipement de la Charente-Maritime qui a installé des plaques représentant les niveaux alors atteints.

LE PROGRAMME D' ACTIONS DE PRÉVENTION DES INONDATIONS (PAPI)

Le PAPI Charente & Estuaire est un programme contractualisé entre son porteur l'Établissement Public Territorial de Bassin Charente (EPTB Charente), les maîtres d'ouvrages des actions, l'Etat et d'autres financeurs. Il permet la mise en œuvre d'opérations subventionnées, couvrant tous les axes de la prévention des inondations, depuis la culture du risque jusqu'aux travaux de protection, en passant par la prévision ou encore la réduction de la vulnérabilité.

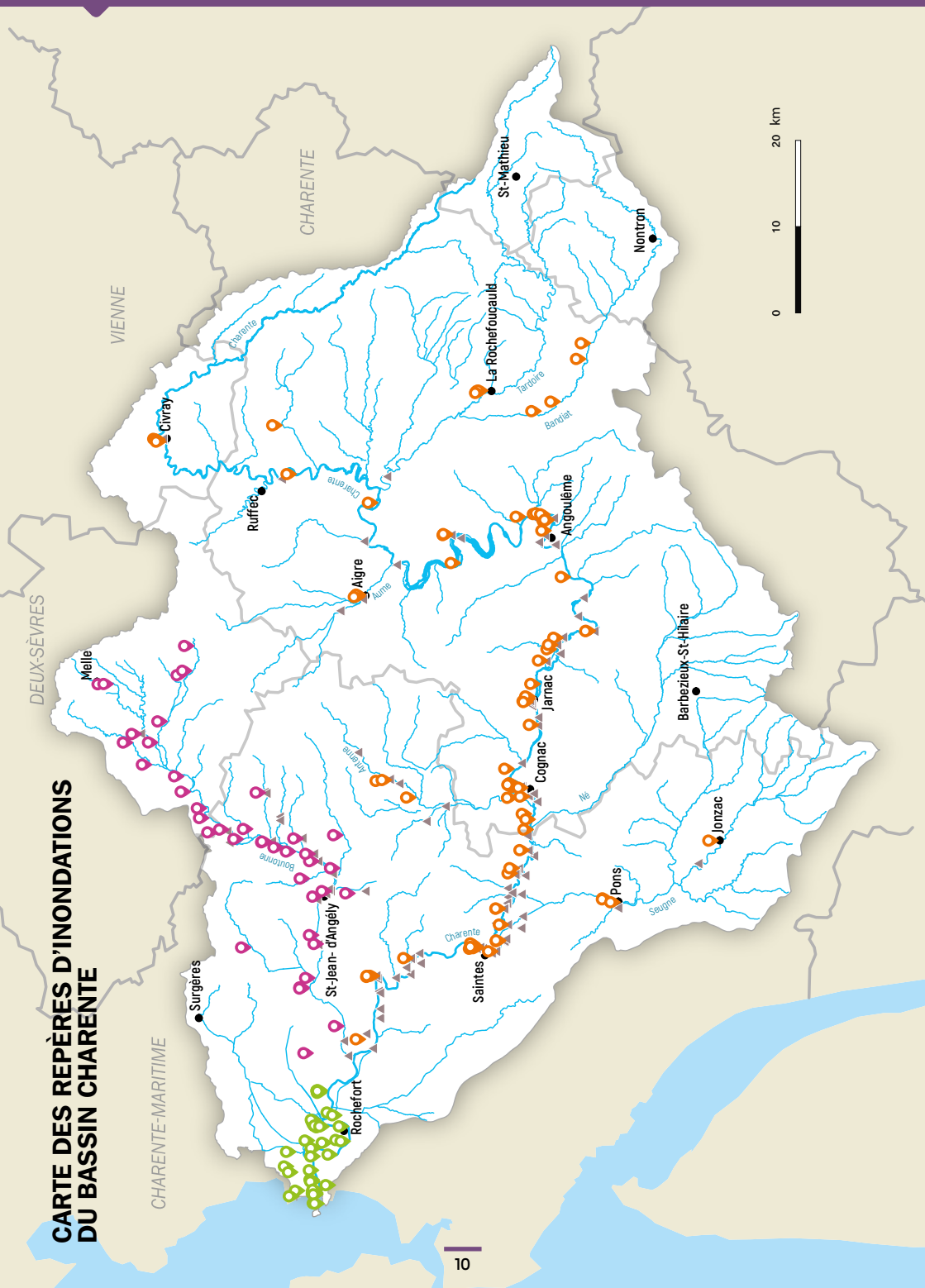
Le PAPI Charente & Estuaire, signé en 2013, prévoyait notamment trois opérations de pose de repères d'inondations, financées à 50 % par le Fonds de Prévention des Risques Naturels Majeurs géré par l'Etat :

- Une opération portée par la **Communauté d'Agglomération Rochefort Océan (CARO)** dans l'estuaire de la Charente ;
- Une opération portée par le **Syndicat Mixte d'études pour la gestion et l'aménagement du bassin de la Boutonne (SYMBO)** ;
- Une opération portée par **l'EPTB Charente** sur le grand bassin de la Charente, en partenariat avec les services municipaux en charge de la fixation des repères.

CE SONT EN TOUT 167 NOUVEAUX REPÈRES QUI SONT INSTALLÉS DANS 83 COMMUNES.

PARALLÈLEMENT, PLUS DE 150 SITES AVEC REPÈRES EXISTANTS ONT ÉTÉ RECENSÉS À CETTE OCCASION SUR L'ENSEMBLE DU BASSIN DE LA CHARENTE.

CARTE DES REPÈRES D'INONDATIONS DU BASSIN CHARENTE



VIENNE

CHARENTE

DEUX-SÈVRES

CHARENTE-MARITIME

REPÈRES POSÉS DANS
LE CADRE DU PROGRAMME
EPTB CHARENTE



REPÈRES POSÉS DANS
LE CADRE DU PROGRAMME
SYMBO



REPÈRES POSÉS DANS
LE CADRE DU PROGRAMME
CARO



REPÈRES HISTORIQUES
RECENSÉS



OPÉRATION DE L'EPTB CHARENTE

EN QUELQUES CHIFFRES

- 87 nouveaux repères posés dans 41 communes
- 10 panneaux d'information implantés dans les communes parmi les plus exposées
- 125 sites avec repères historiques recensés dans 54 communes
- 167 communes interrogées
- 2015 et 2016 : pose des repères de crues et des panneaux

➤ www.fleuve-charente.net



OPÉRATION DU SYMBO

EN QUELQUES CHIFFRES

- 40 nouveaux repères posés dans 32 communes
- 5 panneaux d'information prévus dans les communes parmi les plus exposées
- 30 sites avec repères historiques recensés dans 15 communes
- 81 communes interrogées
- 2017 : pose des repères de crues

➤ www.sageboutonne.fr



OPÉRATION DE LA CARO

EN QUELQUES CHIFFRES

- 40 nouveaux repères posés dans 10 communes
- Des outils de communication prévus en complément
- 12 communes interrogées
- 2015 et 2016 : pose des repères de submersion

➤ www.agglo-rochefortocean.fr



TABLEAU DES NOUVEAUX REPÈRES POSÉS

Programmes :

EPTB CHARENTE

SYMBO

CARO

Département	Commune	Hydrographie	Nouveaux repères
DEUX-SÈVRES	Brieuil-sur-Chizé	Boutonne	1
	Brioux-sur-Boutonne	Boutonne	1
	Chef-Boutonne	Boutonne	1
	Chizé	Boutonne	1
	Fontenille Saint-Martin d'Entraigues	Boutonne	2
	Le Vert	Boutonne	2
	Melle	Béronne	2
	Périgné	Belle et Béronne	2
	Secondigné-sur-Belle	Belle	1
	Vernoux-sur-Boutonne	Boutonne	1
	VIENNE	Civray	Charente
CHARENTE	Aigre	Aume	4
	Angoulême	Charente	7
	Bassac	Charente	1
	Bourg-Charente	Charente	1
	Boutiers-Saint-Trojan	Charente	1
	Châteauneuf-sur-Charente	Charente	2
	Chazelles	Bandiat	1
	Cognac	Charente	8
	Feuillade	Bandiat	1
	Gondeville	Charente	2
	Gond-Pontouvre	Charente	3
	Jarnac	Charente	4
	Javrezac	Antenne	1
	La Rochefoucauld	Tardoire	4
	Mansle	Charente	1
	Marthon	Bandiat	1
	Merpins	Charente	1
	Montignac-Charente	Charente	2
	Nanteuil-en-Vallée	Argentor	1
	Nersac	Charente	1
	Pranzac	Bandiat	1
	Saint-Genis-d'Hiersac	Charente	1
	Saint-Laurent-de-Cognac	Charente	1
	Saint-Simon	Charente	2
	Verteuil-sur-Charente	Charente	1
	Vibrac	Charente	1

CHARENTE-MARITIME

Département	Commune	Hydrographie	Nouveaux repères
	Antezant-la-Chapelle	Boutonne	1
	Asnières-la-Giraud	Loubat	1
	Aulnay	Brédoire	1
	Blanzay-sur-Boutonne	Boutonne	1
	Bords	Charente	1
	Champdolent	Boutonne	1
	Chaniers	Charente	2
	Chérac	Charente	1
	Courcelles	Pouzat et Canal St Eutrope	2
	Courcoury	Charente	1
	Dampierre-sur-Boutonne	Boutonne	1
	Dompierre-sur-Charente	Charente	2
	Echillais	Submersion marine	2
	Fouras	Submersion marine	2
	Jonzac	Seugne	1
	Les Eglises-d'Argenteuil	Ruisseau du Pré Naudin	1
	Les Gonds	Charente	2
	Les Nouillers	Boutonne	1
	Lussant	Ruisseau de la Ragoterie	1
	Matha	Antenne	2
	Nuillé-sur-Boutonne	Boutonne	2
	Pons	Seugne	3
	Port-des-Barques	Submersion marine	8
	Poursay-Garnaud	Boutonne	1
	Prignac	Antenne	1
	Puyrolland	Trézence	1
	Rochefort	Submersion marine	10
	Saint-Georges-de-Longuepierre	Batailler	1
	Saint-Jean-d'Angély	Boutonne	2
	Saint-Julien-de-l'Escap	Nie	1
	Saint-Pardoult	Boutonne	1
	Saint-Séverin-sur-Boutonne	Boutonne	1
	Saintes	Charente	7
	Saint-Savinien-sur-Charente	Charente	4
	Salignac-sur-Charente	Charente	1
	Soubise	Submersion marine	2
	Saint-Hippolyte	Submersion marine	1
	Saint-Laurent-de-la-Prée	Submersion marine	3
	Saint-Nazaire-sur-Charente	Submersion marine	4
	Taillebourg	Charente	2
	Tonnay-Boutonne	Boutonne	2
	Tonnay-Charente	Submersion marine	7
	Torxé	Boutonne	1
	Varaize	Nie	1
	Vergeroux	Submersion marine	1
	Voissay	Boutonne	1

4. LOCALISER LES REPÈRES D'INONDATIONS

296 FICHES REPÈRES À CONSULTER

Les fiches signalétiques des repères de crues et de submersions marines du bassin de la Charente sont rassemblées dans la suite de ce document. Elles sont organisées par communes, de l'amont vers l'aval du bassin versant. Un index permet d'accéder directement aux communes souhaitées.



SITE DE L'EPTB CHARENTE

Vous trouverez sur le site de l'EPTB Charente la version pdf du présent recueil de fiches.



Un outil cartographique interactif est d'autre part en cours de développement sur le site.

➤ www.fleuve-charente.net

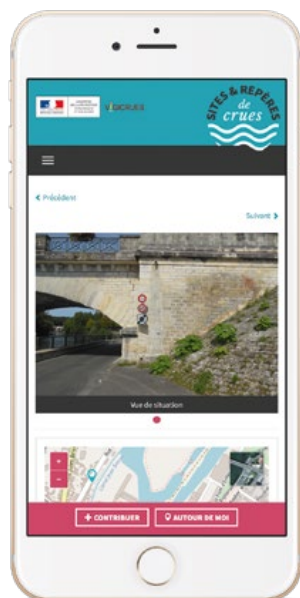
PLATEFORME NATIONALE DES REPÈRES

Cette plateforme, mise en ligne par le Ministère en charge de l'environnement en septembre 2016, est un site internet qui centralise les recensements de repères de crues sous toutes leurs formes (repères physiques, laisses de crues, témoignages, photographies...) et quel que soit le type d'inondation. Elle permet la consultation des informations (localisation, photographie, date, cote...) et la contribution au recensement en ligne (outil collaboratif). La plateforme distingue le « site » qui correspond à un lieu contenant des repères et le « repère » qui correspond à la marque d'un niveau de

crue. La recherche peut s'effectuer soit par navigation cartographique soit par critères de liste.



➤ www.reperesdecruces.developpement-durable.gouv.fr



5. INDEX DES FICHES REPÈRES PAR COMMUNE

PAGES

17 > 66

CHARENTE ET AFFLUENTS, DE LA SOURCE AUX PORTES D'ANGOULÊME

Aigre (16).....	50	Marthon (16)	31
Ambréac (16).....	56	Montignac-Charente (16).....	60
Barro (16).....	23	Nanteuil-en-Vallée (16).....	27
Chazelles (16).....	33	Oradour (16).....	48
Civray (86).....	18	Pranzac (16).....	35
Feuillade (16).....	29	Saint-Ciers-sur-Bonnieure (16).....	42
La Rochefoucauld (16).....	37	Saint-Genis-d'Hiersac (16).....	58
Luxé (16).....	46	Vars (16).....	64
Mansle (16).....	44	Verteuil-sur-Charente (16).....	25

PAGES

67 > 168

CHARENTE ET AFFLUENTS, DES PORTES D'ANGOULÊME À LA SORTIE DE COGNAC

Angoulême (16).....	73	Matha (17).....	151
Bassac (16).....	111	Merpins (16).....	164
Bourg-Charente (16).....	125	Migron (17).....	158
Boutiers-Saint-Trojan (16).....	131	Mosnac (16).....	94
Châteauneuf-sur-Charente (16).....	96	Nersac (16).....	89
Cognac (16).....	133	Prignac (17).....	156
Fléac (16).....	84	Saint-Brice (16).....	129
Gondeville (16).....	114	Saint-Laurent-de-Cognac (16).....	167
Gond-Pontouvre (16).....	68	Saint-Simon (16).....	104
Graves-Saint-Amant (16).....	109	Saint-Yrieix-sur-Charente (16).....	82
Jarnac (16).....	117	Sireuil (16).....	91
Javrezac (16).....	161	Vibrac (16).....	100
Les Touches-de-Périgny (17).....	149		

PAGES

169 > 276

CHARENTE ET AFFLUENTS, DES PORTES DE L'AGGLOMÉRATION SAINTAISE À L'ENTRÉE DANS L'ESTUAIRE

Berneuil (17).....	214	Le Mung (17).....	263
Bords (17).....	270	Les Gonds (17).....	216
Brives-sur-Charente (17).....	176	Lussac (17).....	207
Cabariot (17).....	275	Pons (17).....	209
Chaniers (17).....	191	Port-d'Envaux (17).....	244
Chérac (17).....	172	Rouffiac (17).....	178
Courcoury (17).....	202	Saintes (17).....	227
Dompierre-sur-Charente (17).....	181	Saint-Savinien-sur-Charente (17).....	256
Geay (17).....	268	Saint-Sever-de-Saintonge (17).....	188
Jonzac (17).....	205	Salignac-sur-Charente (17).....	170
La Vallée (17).....	273	Taillebourg (17).....	248

SUITE DE L'INDEX

PAGES

277 > 376 BOUTONNE ET AFFLUENTS

Antezant-la-Chapelle (17).....	325	Nuaillé-sur-Boutonne (17).....	317
Asnières-la-Giraud (17).....	356	Paillé (17).....	327
Aulnay (17).....	313	Périgné (79).....	290
Blanzay-sur-Boutonne (17).....	308	Poursay-Garnaud (17).....	334
Brieuil-sur-Chizé (79).....	296	Puyrolland (17).....	366
Brioux-sur-Boutonne (79).....	283	Saint-Georges-de-Longuepierre (17).....	311
Champdolent (17).....	371	Saint-Jean-d'Angély (17).....	348
Chef-Boutonne (79).....	278	Saint-Julien-de-l'Escap (17).....	343
Chizé (79).....	298	Saint-Pardoult (17).....	323
Courcelles (17).....	337	Saint-Séverin-sur-Boutonne (17).....	303
Dampierre-sur-Boutonne (17).....	305	Secondigné-sur-Belle (79).....	294
Fontenille Saint-Martin d'Entraigues (79).....	280	Tonnay-Boutonne (17).....	368
Le Vert (79).....	300	Torxé (17).....	361
Les Eglises-d'Argenteuil (17).....	330	Varaize (17).....	341
Les Nouillers (17).....	364	Vernoux-sur-Boutonne (79).....	285
Lussant (17).....	374	Voissay (17).....	359
Melle (79).....	287		

PAGES

377 > 427 ESTUAIRE DE LA CHARENTE

Echillais (17).....	399	Saint-Laurent-de-la-Prée (17).....	412
Fouras (17).....	425	Saint-Nazaire-sur-Charente (17).....	405
Port-des-Barques (17).....	416	Soubise (17).....	402
Rochefort (17).....	388	Tonnay-Charente (17).....	378
Saint-Hippolyte (17).....	386	Vergeroux (17).....	410

CHARENTE ET AFFLUENTS, DE LA SOURCE AUX PORTES D'ANGOULÊME

PAGES

17 > 66

CHARENTE ET AFFLUENTS, DE LA SOURCE AUX PORTES D'ANGOULÊME



CIVRAY

(INSEE 86078)

Département de la Vienne



CHARENTE ET AFFLUENTS, DE LA SOURCE AUX PORTES D'ANGOULÊME

SITE N° 86078-01

Opérateur du repérage : EPTB Charente



LOCALISATION



Commune (INSEE)

Civray
(86078)

Emplacement

16 rue Jean-Jacques Rousseau

Coordonnées GPS (WGS84)

Lat. 46°8'47,7455" N
Long. 0°17'34,2721" E

Hydrographie

Charente

INONDATION LA PLUS HAUTE REPÉRÉE



Date de l'inondation

Mars/avril 1962

Nature du repère

Macaron (décret 2005-233)

Altitude (IGN69)

110,15 m NGF

Hauteur au sol

Environ 9 cm

AUTRES INONDATIONS REPÉRÉES

Non

CHARENTE ET AFFLUENTS, DE LA SOURCE AUX PORTES D'ANGOULÊME

SITE N° 86078-02

Opérateur du repérage : EPTB Charente



LOCALISATION



Commune (INSEE)

Civray
(86078)

Emplacement

22 rue du Pont des Barres

Coordonnées GPS (WGS84)

Lat. 46°8'51,1363" N
Long. 0°17'48,6187" E

Hydrographie

Charente

INONDATION LA PLUS HAUTE REPÉRÉE



Date de l'inondation

Décembre 1944

Nature du repère

Macaron (décret 2005-233)

Altitude (IGN69)

111,54 m NGF

Hauteur au sol

Environ 65 cm

AUTRES INONDATIONS REPÉRÉES

Mars-Avril 1962 : 111,14 m NGF ; Décembre 1982 : 110,91 m NGF

CHARENTE ET AFFLUENTS, DE LA SOURCE AUX PORTES D'ANGOULÊME

SITE N° 86078-03

Opérateur du repérage : EPTB Charente



LOCALISATION



Commune (INSEE)

Civray
(86078)

Emplacement

Rue Victor Hugo, parking

Coordonnées GPS (WGS84)

Lat. 46°8'59,8776" N
Long. 0°17'52,0149" E

Hydrographie

Charente

INONDATION LA PLUS HAUTE REPÉRÉE



Date de l'inondation

Décembre 1944

Nature du repère

Macaron (décret 2005-233)

Altitude (IGN69)

111,89 m NGF

Hauteur au sol

Environ 155 cm

AUTRES INONDATIONS REPÉRÉES

Non

CHARENTE ET AFFLUENTS, DE LA SOURCE AUX PORTES D'ANGOULÊME


SITE N° 86078-04

Opérateur du repérage : EPTB Charente



REPÈRE
HISTORIQUE

LOCALISATION



Commune (INSEE)

Civray
(86078)

Emplacement

16 rue Victor Hugo

Coordonnées GPS (WGS84)

Lat. 46°8'57,7105" N
Long. 0°17'50,9082" E

Hydrographie

Charente

INONDATION LA PLUS HAUTE REPÉRÉE



Date de l'inondation

1944

Nature du repère

Gravure

Altitude (IGN69)

111,90 m NGF

Hauteur au sol

Environ 81 cm

AUTRES INONDATIONS REPÉRÉES

1962 : 111,74 m NGF

CHARENTE ET AFFLUENTS, DE LA SOURCE AUX PORTES D'ANGOULÊME



BARRO

(INSEE 16031)

Département de la Charente



Repère normé



Repère historique

CHARENTE ET AFFLUENTS, DE LA SOURCE AUX PORTES D'ANGOULÊME


SITE N° 16031-01

Opérateur du repérage : EPTB Charente



REPÈRE
HISTORIQUE

LOCALISATION



Commune (INSEE)

Barro
(16031)

Emplacement

Chemin de le Petite Prairie

Coordonnées GPS (WGS84)

Lat. 45° 59' 56,1454" N
Long. 0° 13' 29,2277" E

Hydrographie

Charente

INONDATION LA PLUS HAUTE REPÉRÉE



Date de l'inondation

1982

Nature du repère

Peinture

Altitude (IGN69)

79,42 m NGF

Hauteur au sol

Environ 183 cm

AUTRES INONDATIONS REPÉRÉES

1994 : 79,13 m NGF

CHARENTE ET AFFLUENTS, DE LA SOURCE AUX PORTES D'ANGOULÊME



VERTEUIL- SUR-CHARENTE

(INSEE 16400)

Département de la Charente



CHARENTE ET AFFLUENTS, DE LA SOURCE AUX PORTES D'ANGOULÊME

SITE N° 16400-01

Opérateur du repérage : EPTB Charente



LOCALISATION



Commune (INSEE)

Vertheuil-sur-Charente
(16400)

Emplacement

25 rue du Docteur Deux-Despres

Coordonnées GPS (WGS84)

Lat. 45° 58' 52,6347" N
Long. 0° 14' 1,1390" E

Hydrographie

Charente

INONDATION LA PLUS HAUTE REPÉRÉE



Date de l'inondation

1982/1983

Nature du repère

Macaron (décret 2005-233)

Altitude (IGN69)

76,90 m NGF

Hauteur au sol

Environ 10 cm

AUTRES INONDATIONS REPÉRÉES

Non

CHARENTE ET AFFLUENTS, DE LA SOURCE AUX PORTES D'ANGOULÊME



NANTEUIL- EN-VALLÉE

(INSEE 16242)

Département de la Charente



CHARENTE ET AFFLUENTS, DE LA SOURCE AUX PORTES D'ANGOULÊME

SITE N° 16242-01

Opérateur du repérage : EPTB Charente



LOCALISATION



Commune (INSEE)

Nanteuil-en-Vallée
(16242)

Emplacement

1 rue Guillaume Le Noble

Coordonnées GPS (WGS84)

Lat. 45° 59' 57,9101" N
Long. 0° 19' 21,4700" E

Hydrographie

Argentor

INONDATION LA PLUS HAUTE REPÉRÉE



Date de l'inondation

Décembre 1982

Nature du repère

Macaron (décret 2005-233)

Altitude (IGN69)

100,47 m NGF

Hauteur au sol

Environ 65 cm

AUTRES INONDATIONS REPÉRÉES

Non

CHARENTE ET AFFLUENTS, DE LA SOURCE AUX PORTES D'ANGOULÊME



FEUILLADE

(INSEE 16137)

Département de la Charente



CHARENTE ET AFFLUENTS, DE LA SOURCE AUX PORTES D'ANGOULÊME

SITE N° 16137-01

Opérateur du repérage : EPTB Charente



LOCALISATION



Commune (INSEE)

Feuillade
(16137)

Emplacement

Place de l'Eglise

Coordonnées GPS (WGS84)

Lat. 45°36'26,1973" N
Long. 0°28'20,0766" E

Hydrographie

Bandiat

INONDATION LA PLUS HAUTE REPÉRÉE



Date de l'inondation

Décembre 1944

Nature du repère

Macaron (décret 2005-233)

Altitude (IGN69)

106,98 m NGF

Hauteur au sol

Environ 68 cm

AUTRES INONDATIONS REPÉRÉES

Non

CHARENTE ET AFFLUENTS, DE LA SOURCE AUX PORTES D'ANGOULÊME



MARTHON

(INSEE 16211)

Département de la Charente



CHARENTE ET AFFLUENTS, DE LA SOURCE AUX PORTES D'ANGOULÊME

SITE N° 16211-01

Opérateur du repérage : EPTB Charente



LOCALISATION



Commune (INSEE)

Marthon
(16211)

Emplacement

Pont rue du Faubourg Saint-Martin

Coordonnées GPS (WGS84)

Lat. 45° 36' 47,8363" N
Long. 0° 26' 36,9998" E

Hydrographie

Bandiat

INONDATION LA PLUS HAUTE REPÉRÉE



Date de l'inondation

Mars/avril 1962

Nature du repère

Macaron (décret 2005-233)

Altitude (IGN69)

102,53 m NGF

Hauteur au sol

Non renseignée

AUTRES INONDATIONS REPÉRÉES

Non

CHARENTE ET AFFLUENTS, DE LA SOURCE AUX PORTES D'ANGOULÊME



CHAZELLES

(INSEE 16093)

Département de la Charente



CHARENTE ET AFFLUENTS, DE LA SOURCE AUX PORTES D'ANGOULÊME

SITE N° 16093-01

Opérateur du repérage : EPTB Charente



LOCALISATION



Commune (INSEE)

Chazelles
(16093)

Emplacement

Place de l'Église

Coordonnées GPS (WGS84)

Lat. 45°38'45,3977" N
Long. 0°21'56,5614" E

Hydrographie

Charente

INONDATION LA PLUS HAUTE REPÉRÉE



Date de l'inondation

Décembre 1944

Nature du repère

Macaron (décret 2005-233)

Altitude (IGN69)

90,49 m NGF

Hauteur au sol

Environ 26 cm

AUTRES INONDATIONS REPÉRÉES

Non

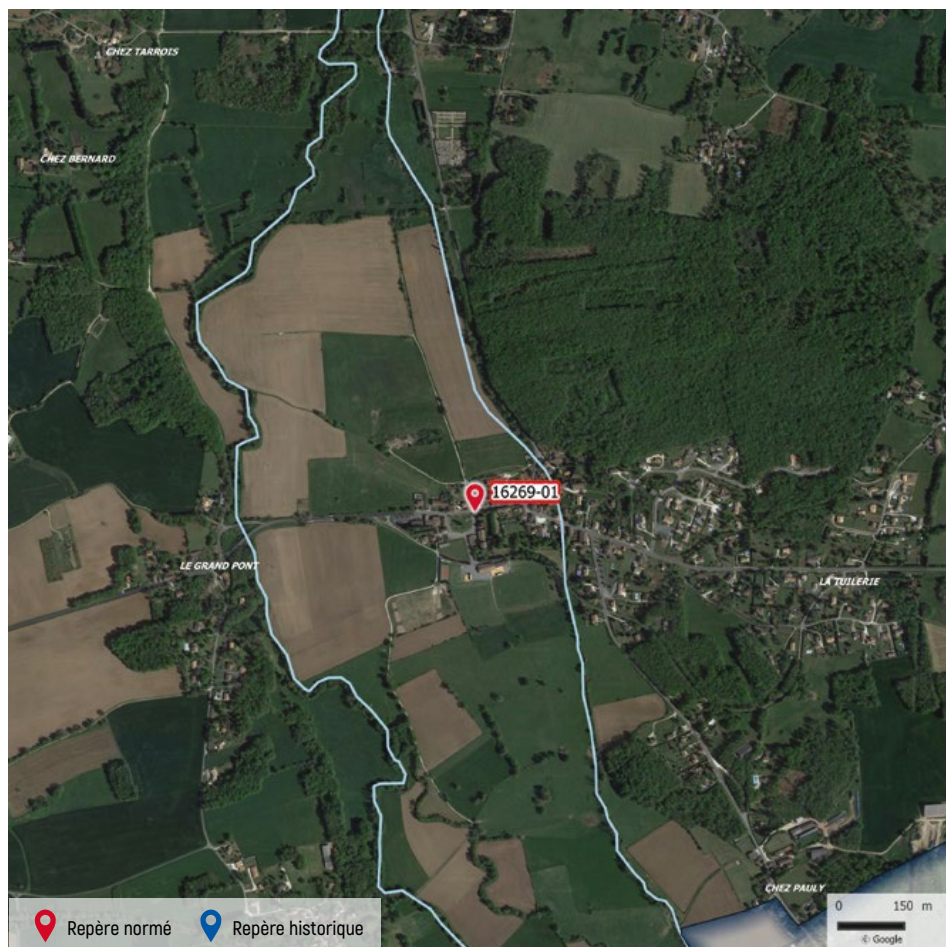
CHARENTE ET AFFLUENTS, DE LA SOURCE AUX PORTES D'ANGOULÊME



PRANZAC

(INSEE 16269)

Département de la Charente



CHARENTE ET AFFLUENTS, DE LA SOURCE AUX PORTES D'ANGOULÊME

SITE N° 16269-01

Opérateur du repérage : EPTB Charente



LOCALISATION



Commune (INSEE)

Pranzac
(16269)

Emplacement

Route d'Angoulême

Coordonnées GPS (WGS84)

Lat. 45°40'12,8759" N
Long. 0°20'54,3813" E

Hydrographie

Bandiat

INONDATION LA PLUS HAUTE REPÉRÉE



Date de l'inondation

Décembre 1944

Nature du repère

Macaron (décret 2005-233)

Altitude (IGN69)

85,39 m NGF

Hauteur au sol

Environ 17 cm

AUTRES INONDATIONS REPÉRÉES

Non

CHARENTE ET AFFLUENTS, DE LA SOURCE AUX PORTES D'ANGOULÊME



LA ROCHEFOUCAULD (INSEE 16281)

Département de la Charente



CHARENTE ET AFFLUENTS, DE LA SOURCE AUX PORTES D'ANGOULÊME

SITE N° 16281-01

Opérateur du repérage : EPTB Charente



LOCALISATION



Commune (INSEE)

La Rochefoucauld
(16281)

Emplacement

1 rue des Tanneurs

Coordonnées GPS (WGS84)

Lat. 45°44'28,5350" N
Long. 0°22'59,3273" E

Hydrographie

Tardoire

INONDATION LA PLUS HAUTE REPÉRÉE



Date de l'inondation

Mars/avril 1962

Nature du repère

Macaron (décret 2005-233)

Altitude (IGN69)

80,31 m NGF

Hauteur au sol

Environ 60 cm

AUTRES INONDATIONS REPÉRÉES

Non

CHARENTE ET AFFLUENTS, DE LA SOURCE AUX PORTES D'ANGOULÊME

SITE N° 16281-02

Opérateur du repérage : EPTB Charente



LOCALISATION



Commune (INSEE)

La Rochefoucauld
(16281)

Emplacement

20 rue de Liancourt

Coordonnées GPS (WGS84)

Lat. 45°44'23,5434" N
Long. 0°23'6,4657" E

Hydrographie

Tardoire

INONDATION LA PLUS HAUTE REPÉRÉE



Date de l'inondation

Mars/avril 1962

Nature du repère

Macaron (décret 2005-233)

Altitude (IGN69)

80,95 m NGF

Hauteur au sol

Environ 62 cm

AUTRES INONDATIONS REPÉRÉES

Non

CHARENTE ET AFFLUENTS, DE LA SOURCE AUX PORTES D'ANGOULÊME

SITE N° 16281-03

Opérateur du repérage : EPTB Charente



LOCALISATION



Commune (INSEE)

La Rochefoucauld
(16281)

Emplacement

Place du Docteur Emile Roux

Coordonnées GPS (WGS84)

Lat. 45°44'17,1204" N
Long. 0°23'9,2245" E

Hydrographie

Tardoire

INONDATION LA PLUS HAUTE REPÉRÉE



Date de l'inondation

Mars/avril 1962

Nature du repère

Macaron (décret 2005-233)

Altitude (IGN69)

81,24 m NGF

Hauteur au sol

Environ 40 cm

AUTRES INONDATIONS REPÉRÉES

Non

CHARENTE ET AFFLUENTS, DE LA SOURCE AUX PORTES D'ANGOULÊME

SITE N° 16281-04

Opérateur du repérage : EPTB Charente



LOCALISATION



Commune (INSEE)

La Rochefoucauld
(16281)

Emplacement

Place du Champ de Foire

Coordonnées GPS (WGS84)

Lat. 45° 44'30,7410" N
Long. 0° 22'53,7566" E

Hydrographie

Tardoire

INONDATION LA PLUS HAUTE REPÉRÉE



Date de l'inondation

Mars/avril 1962

Nature du repère

Macaron (décret 2005-233)

Altitude (IGN69)

79,78 m NGF

Hauteur au sol

Environ 55 cm

AUTRES INONDATIONS REPÉRÉES

Décembre 1982 : 79,34 m NGF ; Janvier 1994 : 79,34 m NGF

CHARENTE ET AFFLUENTS, DE LA SOURCE AUX PORTES D'ANGOULÊME



SAINT-CIERS-SUR-BONNIEURE

(INSEE 16307)

Département de la Charente



Repère normé



Repère historique

SITE N° 16307-01

Opérateur du repérage : EPTB Charente



**REPÈRE
HISTORIQUE**

LOCALISATION



Commune (INSEE)

Saint-Ciers-sur-Bonneure
(16307)

Emplacement

Esnord

Coordonnées GPS (WGS84)

Lat. 45° 51' 55,1142" N
Long. 0° 13' 44,6152" E

Hydrographie

Bonneure

INONDATION LA PLUS HAUTE REPÉRÉE



Date de l'inondation

1904

Nature du repère

Gravure

Altitude (IGN69)

64,19 m NGF

Hauteur au sol

Environ 28 cm

AUTRES INONDATIONS REPÉRÉES

Non

CHARENTE ET AFFLUENTS, DE LA SOURCE AUX PORTES D'ANGOULÊME



MANSLE

(INSEE 16206)

Département de la Charente



CHARENTE ET AFFLUENTS, DE LA SOURCE AUX PORTES D'ANGOULÊME

SITE N° 16206-01

Opérateur du repérage : EPTB Charente



LOCALISATION



Commune (INSEE)

Mansle
(16206)

Emplacement

Rue de Watlington

Coordonnées GPS (WGS84)

Lat. 45°52'41,1593" N
Long. 0°10'53,4372" E

Hydrographie

Charente

INONDATION LA PLUS HAUTE REPÉRÉE



Date de l'inondation

Mars/avril 1962

Nature du repère

Macaron (décret 2005-233)

Altitude (IGN69)

59,59 m NGF

Hauteur au sol

Environ 141 cm

AUTRES INONDATIONS REPÉRÉES

Non

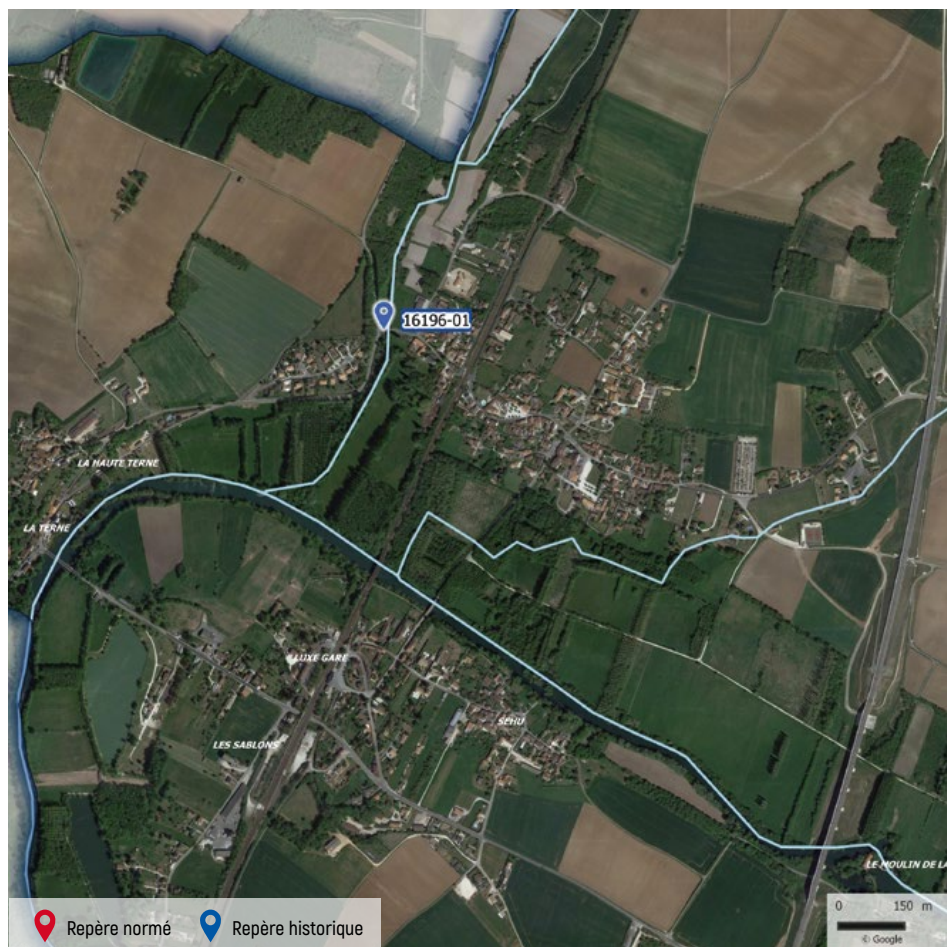
CHARENTE ET AFFLUENTS, DE LA SOURCE AUX PORTES D'ANGOULÊME



LUXÉ

(INSEE 16196)

Département de la Charente



CHARENTE ET AFFLUENTS, DES PORTES D'ANGOULÊME À LA SORTIE DE COGNAC

SITE N° 16196-01

Opérateur du repérage : EPTB Charente



REPÈRE
HISTORIQUE

LOCALISATION



Commune (INSEE)

Luxé
(16196)

Emplacement

Rue du Bois de Batou (angle
route de Ligné)

Coordonnées GPS (WGS84)

Lat. 45° 53'40,5821" N
Long. 0° 6'40,1328" E

Hydrographie

Charente

INONDATION LA PLUS HAUTE REPÉRÉE



Date de l'inondation

17 février 1904

Nature du repère

Gravure

Altitude (IGN69)

55,93 m NGF

Hauteur au sol

Non renseignée

AUTRES INONDATIONS REPÉRÉES

Non

CHARENTE ET AFFLUENTS, DE LA SOURCE AUX PORTES D'ANGOULÊME



ORADOUR

(INSEE 16248)

Département de la Charente



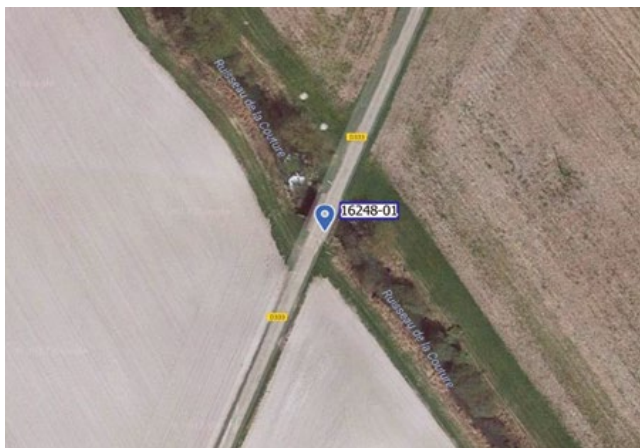
SITE N° 16248-01

Opérateur du repérage : EPTB Charente



REPÈRE
HISTORIQUE

LOCALISATION



Commune (INSEE)

Oradour
(16248)

Emplacement

Pont de la Prée, RD333

Coordonnées GPS (WGS84)

Lat. 45°55'29,2430" N
Long. 0°0'56,3766" W

Hydrographie

Couture

INONDATION LA PLUS HAUTE REPÉRÉE



Date de l'inondation

17 février 1904

Nature du repère

Gravure

Altitude (IGN69)

73,89 m NGF

Hauteur au sol

Non renseignée

AUTRES INONDATIONS REPÉRÉES

Non

CHARENTE ET AFFLUENTS, DE LA SOURCE AUX PORTES D'ANGOULÊME



AIGRE

(INSEE 16005)

Département de la Charente



CHARENTE ET AFFLUENTS, DE LA SOURCE AUX PORTES D'ANGOULÊME

SITE N° 16005-01

Opérateur du repérage : EPTB Charente



LOCALISATION



Commune (INSEE)

Aigre
(16005)

Emplacement

Rue des Planches

Coordonnées GPS (WGS84)

Lat. 45°53'45,5889" N
Long. 0°0'35,0640" E

Hydrographie

Aume

INONDATION LA PLUS HAUTE REPÉRÉE



Date de l'inondation

Décembre 1982

Nature du repère

Macaron (décret 2005-233)

Altitude (IGN69)

66,86 m NGF

Hauteur au sol

Environ 81 cm

AUTRES INONDATIONS REPÉRÉES

Février 1904 : 66,34 m NGF

CHARENTE ET AFFLUENTS, DE LA SOURCE AUX PORTES D'ANGOULÊME

SITE N° 16005-02

Opérateur du repérage : EPTB Charente



LOCALISATION



Commune (INSEE)

Aigre
(16005)

Emplacement

37 Grande Rue

Coordonnées GPS (WGS84)

Lat. 45°53'40,9271" N
Long. 0°0'40,3347" E

Hydrographie

Aume

INONDATION LA PLUS HAUTE REPÉRÉE



Date de l'inondation

Décembre 1982

Nature du repère

Macaron (décret 2005-233)

Altitude (IGN69)

66,41 m NGF

Hauteur au sol

Environ 48 cm

AUTRES INONDATIONS REPÉRÉES

Non

CHARENTE ET AFFLUENTS, DE LA SOURCE AUX PORTES D'ANGOULÊME

SITE N° 16005-03

Opérateur du repérage : EPTB Charente



LOCALISATION



Commune (INSEE)

Aigre
(16005)

Emplacement

Rue de l'Hôtel de Ville

Coordonnées GPS (WGS84)

Lat. 45°53'39,1641" N
Long. 0°0'37,4568" E

Hydrographie

Aume

INONDATION LA PLUS HAUTE REPÉRÉE



Date de l'inondation

Décembre 1982

Nature du repère

Macaron (décret 2005-233)

Altitude (IGN69)

66,41 m NGF

Hauteur au sol

Environ 52 cm

AUTRES INONDATIONS REPÉRÉES

Non

CHARENTE ET AFFLUENTS, DE LA SOURCE AUX PORTES D'ANGOULÊME

SITE N° 16005-05

Opérateur du repérage : EPTB Charente

 **REPÈRE
HISTORIQUE**

LOCALISATION



Commune (INSEE)

Aigre
(16005)

Emplacement

Rue des Pierres

Coordonnées GPS (WGS84)

Lat. 45°53'45,6152" N
Long. 0°0'34,8303" E

Hydrographie

Aume

INONDATION LA PLUS HAUTE REPÉRÉE



Date de l'inondation

Février 1904

Nature du repère

Gravure

Altitude (IGN69)

66,34 m NGF

Hauteur au sol

Non renseignée

AUTRES INONDATIONS REPÉRÉES

Non

CHARENTE ET AFFLUENTS, DE LA SOURCE AUX PORTES D'ANGOULÊME



AMBERAC

(INSEE 16008)

Département de la Charente



CHARENTE ET AFFLUENTS, DE LA SOURCE AUX PORTES D'ANGOULÊME

SITE N° 16008-01

Opérateur du repérage : EPTB Charente



REPÈRE
HISTORIQUE

LOCALISATION



Commune (INSEE)

Ambérac
(16008)

Emplacement

Rue de l'Abrevoir

Coordonnées GPS (WGS84)

Lat. 45°51'11,5827" N
Long. 0°4'5,0832" E

Hydrographie

Charente

INONDATION LA PLUS HAUTE REPÉRÉE



Date de l'inondation

Janvier 2001

Nature du repère

Peinture

Altitude (IGN69)

51,96 m NGF

Hauteur au sol

Environ 43 cm

AUTRES INONDATIONS REPÉRÉES

Décembre 1997 : 51,81 m NGF

CHARENTE ET AFFLUENTS, DE LA SOURCE AUX PORTES D'ANGOULÊME



SAINT-GENIS-D'HIERSAC

(INSEE 16320)

Département de la Charente



CHARENTE ET AFFLUENTS, DE LA SOURCE AUX PORTES D'ANGOULÊME

SITE N° 16320-01

Opérateur du repérage : EPTB Charente



LOCALISATION



Commune (INSEE)

Saint-Genis-d'Hiersac
(16320)

Emplacement

Rue du Port (angle impasse des
Anglais), Basse

Coordonnées GPS (WGS84)

Lat. 45° 46' 22,6676" N
Long. 0° 4' 17,4068" E

Hydrographie

Charente

INONDATION LA PLUS HAUTE REPÉRÉE



Date de l'inondation

1982/1983

Nature du repère

Macaron (décret 2005-233)

Altitude (IGN69)

44,65 m NGF

Hauteur au sol

Environ 57 cm

AUTRES INONDATIONS REPÉRÉES

Non

CHARENTE ET AFFLUENTS, DE LA SOURCE AUX PORTES D'ANGOULÊME



MONTIGNAC-CHARENTE

(INSEE 16226)

Département de la Charente



CHARENTE ET AFFLUENTS, DE LA SOURCE AUX PORTES D'ANGOULÊME

SITE N° 16226-01

Opérateur du repérage : EPTB Charente



LOCALISATION



Commune (INSEE)

Montignac-Charente
(16226)

Emplacement

Avenue Marguerite de Vallois
(angle rue Saint-Etienne)

Coordonnées GPS (WGS84)

Lat. 45°46'57,1416" N
Long. 0°7'27,4332" E

Hydrographie

Charente

INONDATION LA PLUS HAUTE REPÉRÉE



Date de l'inondation

Décembre 1982

Nature du repère

Macaron (décret 2005-233)

Altitude (IGN69)

42,95 m NGF

Hauteur au sol

Environ 14 cm

AUTRES INONDATIONS REPÉRÉES

Non

CHARENTE ET AFFLUENTS, DE LA SOURCE AUX PORTES D'ANGOULÊME

SITE N° 16226-02

Opérateur du repérage : EPTB Charente



REPÈRE
HISTORIQUE

LOCALISATION



Commune (INSEE)

Montignac-Charente
(16226)

Emplacement

Quai de la Charente (angle rue
des Pêcheurs)

Coordonnées GPS (WGS84)

Lat. 45°47'0,4550" N
Long. 0°7'19,9814" E

Hydrographie

Charente

INONDATION LA PLUS HAUTE REPÉRÉE



Date de l'inondation

1982

Nature du repère

Gravure

Altitude (IGN69)

43,16 m NGF

Hauteur au sol

Environ 97 cm

AUTRES INONDATIONS REPÉRÉES

Non

CHARENTE ET AFFLUENTS, DE LA SOURCE AUX PORTES D'ANGOULÊME

SITE N° 16226-03

Opérateur du repérage : EPTB Charente



LOCALISATION



Commune (INSEE)

Montignac-Charente
(16226)

Emplacement

Quai de la Charente

Coordonnées GPS (WGS84)

Lat. 45°46'59,6988" N
Long. 0°7'20,8554" E

Hydrographie

Charente

INONDATION LA PLUS HAUTE REPÉRÉE



Date de l'inondation

Décembre 1982

Nature du repère

Macaron (décret 2005-233)

Altitude (IGN69)

43,35 m NGF

Hauteur au sol

Environ 50 cm

AUTRES INONDATIONS REPÉRÉES

Non

CHARENTE ET AFFLUENTS, DE LA SOURCE AUX PORTES D'ANGOULÊME



VARS

(INSEE 16393)

Département de la Charente



CHARENTE ET AFFLUENTS, DE LA SOURCE AUX PORTES D'ANGOULÊME

SITE N° 16393-01

Opérateur du repérage : EPTB Charente



REPÈRE
HISTORIQUE

LOCALISATION



Commune (INSEE)

Vars
(16393)

Emplacement

La Rivière

Coordonnées GPS (WGS84)

Lat. 45°46'18,2862" N
Long. 0°6'59,7429" E

Hydrographie

Charente

INONDATION LA PLUS HAUTE REPÉRÉE



Date de l'inondation

1982

Nature du repère

Gravure

Altitude (IGN69)

42,16 m NGF

Hauteur au sol

Environ 137 cm

AUTRES INONDATIONS REPÉRÉES

1962 : 42,01 m NGF



CHARENTE ET AFFLUENTS, DES PORTES D'ANGOULÊME À LA SORTIE DE COGNAC

PAGES

67 > 168

CHARENTE ET AFFLUENTS, DES PORTES D'ANGOULÊME À LA SORTIE DE COGNAC



GOND-PONTOUVRE

(INSEE 16154)

Département de la Charente



Repère normé



Repère historique

CHARENTE ET AFFLUENTS, DES PORTES D'ANGOULÊME À LA SORTIE DE COGNAC

SITE N° 16154-01

Opérateur du repérage : EPTB Charente



LOCALISATION



Commune (INSEE)

Gond-Pontouvre
(16154)

Emplacement

Chalonne, route de Vars
(repère en cours d'installation)

Coordonnées GPS (WGS84)

Lat. 45°41'24,5436" N
Long. 0°9'21,2292" E

Hydrographie

Charente

INONDATION LA PLUS HAUTE REPÉRÉE



Date de l'inondation

Décembre 1982

Nature du repère

Macaron (décret 2005-233)

Altitude (IGN69)

34,04 m NGF

Hauteur au sol

Environ 92 cm

AUTRES INONDATIONS REPÉRÉES

Non

CHARENTE ET AFFLUENTS, DES PORTES D'ANGOULÊME À LA SORTIE DE COGNAC

SITE N° 16154-02

Opérateur du repérage : EPTB Charente



REPÈRE
HISTORIQUE

LOCALISATION



Commune (INSEE)

Gond-Pontouvre
(16154)

Emplacement

Rue de la Rivière

Coordonnées GPS (WGS84)

Lat. 45°40'46,9115" N
Long. 0°9'18,3979" E

Hydrographie

Charente

INONDATION LA PLUS HAUTE REPÉRÉE



Date de l'inondation

20 décembre 1982

Nature du repère

Gravure

Altitude (IGN69)

33,48 m NGF

Hauteur au sol

Environ 134 cm

AUTRES INONDATIONS REPÉRÉES

1962 : 33,23 m NGF ; 1904 : 33,11 m NGF ; 1923 : 33,11 m NGF

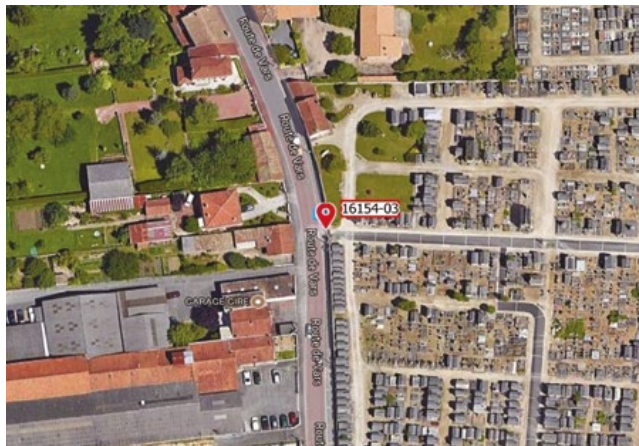
CHARENTE ET AFFLUENTS, DES PORTES D'ANGOULÊME À LA SORTIE DE COGNAC

SITE N° 16154-03

Opérateur du repérage : EPTB Charente



LOCALISATION



Commune (INSEE)

Gond-Pontouvre
(16154)

Emplacement

Route de Vars, cimetière

Coordonnées GPS (WGS84)

Lat. 45°39'53,1982" N
Long. 0°9'44,2912" E

Hydrographie

Charente

INONDATION LA PLUS HAUTE REPÉRÉE



Date de l'inondation

Décembre 1982

Nature du repère

Macaron (décret 2005-233)

Altitude (IGN69)

32,55 m NGF

Hauteur au sol

Environ 80 cm

AUTRES INONDATIONS REPÉRÉES

Non

CHARENTE ET AFFLUENTS, DES PORTES D'ANGOULÊME À LA SORTIE DE COGNAC

SITE N° 16154-04

Opérateur du repérage : EPTB Charente



LOCALISATION



Commune (INSEE)

Gond-Pontouvre
(16154)

Emplacement

Rue Jean Jaurès (angle route de Vars)

Coordonnées GPS (WGS84)

Lat. 45° 40'5,7093" N
Long. 0° 9'38,7453" E

Hydrographie

Charente

INONDATION LA PLUS HAUTE REPÉRÉE



Date de l'inondation

Décembre 1982

Nature du repère

Macaron (décret 2005-233)

Altitude (IGN69)

32,78 m NGF

Hauteur au sol

Environ 89 cm

AUTRES INONDATIONS REPÉRÉES

Janvier 1994 : 32,52 m NGF

CHARENTE ET AFFLUENTS, DES PORTES D'ANGOULÊME À LA SORTIE DE COGNAC



ANGOULÊME

(INSEE 16015)

Département de la Charente




CHARENTE ET AFFLUENTS, DES PORTES D'ANGOULÊME À LA SORTIE DE COGNAC

SITE N° 16015-01

Opérateur du repérage : EPTB Charente



LOCALISATION



Commune (INSEE)

Angoulême
(16015)

Emplacement

Quai de la Charente

Coordonnées GPS (WGS84)

Lat. 45°39'17,8091" N
Long. 0°9'0,6821" E

Hydrographie

Charente

INONDATION LA PLUS HAUTE REPÉRÉE



Date de l'inondation

Décembre 1982

Nature du repère

Macaron (décret 2005-233)

Altitude (IGN69)

31,82 m NGF

Hauteur au sol

Environ 110 cm

AUTRES INONDATIONS REPÉRÉES

Janvier 1994 : 31,54 m NGF

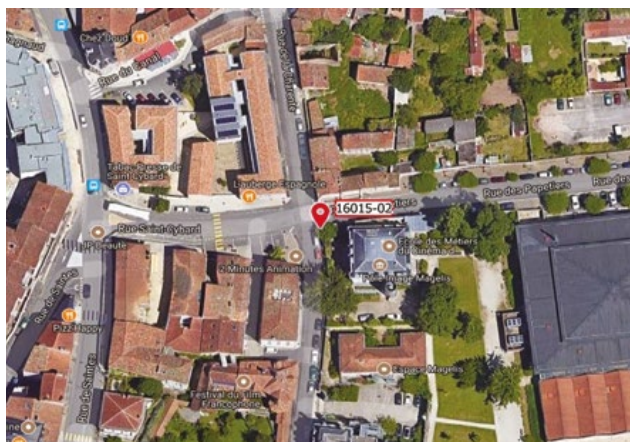
CHARENTE ET AFFLUENTS, DES PORTES D'ANGOULÊME À LA SORTIE DE COGNAC

SITE N° 16015-02

Opérateur du repérage : EPTB Charente



LOCALISATION



Commune (INSEE)

Angoulême
(16015)

Emplacement

15 rue de la Charente (angle rue
des Papetiers)

Coordonnées GPS (WGS84)

Lat. 45° 39'20,8419" N
Long. 0° 8'57,4730" E

Hydrographie

Charente

INONDATION LA PLUS HAUTE REPÉRÉE



Date de l'inondation

Décembre 1982

Nature du repère

Macaron (décret 2005-233)

Altitude (IGN69)

31,82 m NGF

Hauteur au sol

Environ 100 cm

AUTRES INONDATIONS REPÉRÉES

Non

CHARENTE ET AFFLUENTS, DES PORTES D'ANGOULÊME À LA SORTIE DE COGNAC

SITE N° 16015-03

Opérateur du repérage : EPTB Charente



LOCALISATION



Commune (INSEE)

Angoulême
(16015)

Emplacement

Chemin de Halage


Coordonnées GPS (WGS84)

Lat. 45°39'19,6933" N
Long. 0°8'50,5474" E

Hydrographie

Charente

INONDATION LA PLUS HAUTE REPÉRÉE



Date de l'inondation

Décembre 1982

Nature du repère

Macaron (décret 2005-233)

Altitude (IGN69)

31,71 m NGF

Hauteur au sol

Environ 97 cm

AUTRES INONDATIONS REPÉRÉES

Non

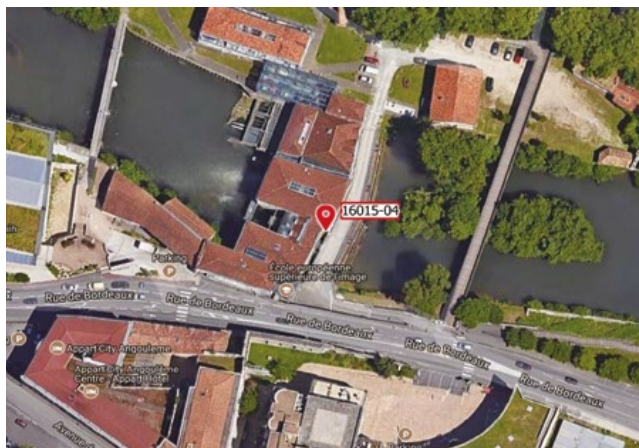
CHARENTE ET AFFLUENTS, DES PORTES D'ANGOULÊME À LA SORTIE DE COGNAC

SITE N° 16015-04

Opérateur du repérage : EPTB Charente



LOCALISATION



Commune (INSEE)

Angoulême
(16015)

Emplacement

122 rue de Bordeaux

Coordonnées GPS (WGS84)

Lat. 45°39'12,8037" N
Long. 0°9'0,2922" E

Hydrographie

Charente

INONDATION LA PLUS HAUTE REPÉRÉE



Date de l'inondation

Décembre 1982

Nature du repère

Macaron (décret 2005-233)

Altitude (IGN69)

32,18 m NGF

Hauteur au sol

Environ 23 cm

AUTRES INONDATIONS REPÉRÉES

Non

CHARENTE ET AFFLUENTS, DES PORTES D'ANGOULÊME À LA SORTIE DE COGNAC

SITE N° 16015-05

Opérateur du repérage : EPTB Charente



LOCALISATION



Commune (INSEE)

Angoulême
(16015)

Emplacement

Gymnase rue Jacques Michaud

Coordonnées GPS (WGS84)

Lat. 45°39'27,8994" N
Long. 0°9'18,7122" E

Hydrographie

Charente

INONDATION LA PLUS HAUTE REPÉRÉE



Date de l'inondation

Décembre 1982

Nature du repère

Macaron (décret 2005-233)

Altitude (IGN69)

32,42 m NGF

Hauteur au sol

Environ 79 cm

AUTRES INONDATIONS REPÉRÉES

Non


CHARENTE ET AFFLUENTS, DES PORTES D'ANGOULÊME À LA SORTIE DE COGNAC

SITE N° 16015-06

Opérateur du repérage : EPTB Charente



LOCALISATION



Commune (INSEE)

Angoulême
(16015)

Emplacement

Rue Guy Pascaud

Coordonnées GPS (WGS84)

Lat. 45°39'26,7946" N
Long. 0°7'50,4617" E

Hydrographie

Charente

INONDATION LA PLUS HAUTE REPÉRÉE



Date de l'inondation

Décembre 1982

Nature du repère

Macaron (décret 2005-233)

Altitude (IGN69)

31,35 m NGF

Hauteur au sol

Environ 79 cm

AUTRES INONDATIONS REPÉRÉES

Non

CHARENTE ET AFFLUENTS, DES PORTES D'ANGOULÊME À LA SORTIE DE COGNAC


SITE N° 16015-07

Opérateur du repérage : EPTB Charente



REPÈRE
HISTORIQUE

LOCALISATION



Commune (INSEE)

Angoulême
(16015)

Emplacement

Boulevard Besson Bey, Station
hydrométrique

Coordonnées GPS (WGS84)

Lat. 45°39'11,2919" N
Long. 0°9'11,0548" E

Hydrographie

Charente

INONDATION LA PLUS HAUTE REPÉRÉE



Date de l'inondation

19 février 1904

Nature du repère

Gravure

Altitude (IGN69)

31,78 m NGF

Hauteur au sol

Non renseignée

AUTRES INONDATIONS REPÉRÉES

Non

CHARENTE ET AFFLUENTS, DES PORTES D'ANGOULÊME À LA SORTIE DE COGNAC

SITE N° 16015-08

Opérateur du repérage : EPTB Charente



LOCALISATION



Commune (INSEE)

Angoulême
(16015)

Emplacement

Boulevard Besson Bey,
passerelle Bourguines

Coordonnées GPS (WGS84)

Lat. 45°39'32,2676" N
Long. 0°9'37,5465" E

Hydrographie

Charente

INONDATION LA PLUS HAUTE REPÉRÉE



Date de l'inondation

Décembre 1982

Nature du repère

Macaron (décret 2005-233)

Altitude (IGN69)

32,44 m NGF

Hauteur au sol

Environ 68 cm

AUTRES INONDATIONS REPÉRÉES

Non

CHARENTE ET AFFLUENTS, DES PORTES D'ANGOULÊME À LA SORTIE DE COGNAC



SAINT-YRIEIX-SUR-CHARENTE

(INSEE 16358)

Département de la Charente



Repère normé



Repère historique

CHARENTE ET AFFLUENTS, DES PORTES D'ANGOULÊME À LA SORTIE DE COGNAC

SITE N° 16358-01

Opérateur du repérage : EPTB Charente



**REPÈRE
HISTORIQUE**

LOCALISATION



Commune (INSEE)

Saint-Yrieix-sur-Charente
(16358)

Emplacement

Chemin, en amont de l'écluse de
Thouérat

Coordonnées GPS (WGS84)

Lat. 45° 39'52,7604" N
Long. 0° 7'19,2747" E

Hydrographie

Charente

INONDATION LA PLUS HAUTE REPÉRÉE



Date de l'inondation

22 décembre 1982

Nature du repère

Peinture

Altitude (IGN69)

Non renseignée

Hauteur au sol

Non renseignée

AUTRES INONDATIONS REPÉRÉES

2 avril 1962 ; Janvier 1982 ; 1944 ; Janvier 1962

CHARENTE ET AFFLUENTS, DES PORTES D'ANGOULÊME À LA SORTIE DE COGNAC



FLÉAC

(INSEE 16138)

Département de la Charente



CHARENTE ET AFFLUENTS, DES PORTES D'ANGOULÊME À LA SORTIE DE COGNAC


SITE N° 16138-01

Opérateur du repérage : EPTB Charente



REPÈRE
HISTORIQUE

LOCALISATION



Commune (INSEE)

Fléac
(16138)

Emplacement

Thouéras, 18 rue de la Baignade


Coordonnées GPS (WGS84)

Lat. 45° 40'20,0722" N
Long. 0° 6'33,6187" E

Hydrographie

Charente

INONDATION LA PLUS HAUTE REPÉRÉE



Date de l'inondation

23 décembre 1982

Nature du repère

Peinture

Altitude (IGN69)

30,69 m NGF

Hauteur au sol

Environ 120 cm

AUTRES INONDATIONS REPÉRÉES

2 avril 1962 : 30,63 m NGF ; 10 décembre 1944 : 30,43 m NGF ; 4 mars 1923 : 30,40 m NGF ; Février 19

CHARENTE ET AFFLUENTS, DES PORTES D'ANGOULÊME À LA SORTIE DE COGNAC

SITE N° 16138-02

Opérateur du repérage : EPTB Charente



REPÈRE
HISTORIQUE

LOCALISATION



Commune (INSEE)

Fléac
(16138)

Emplacement

18 impasse de l'Ecluse

Coordonnées GPS (WGS84)

Lat. 45° 39' 0,0643" N
Long. 0° 6' 16,7054" E

Hydrographie

Charente

INONDATION LA PLUS HAUTE REPÉRÉE



Date de l'inondation

1884

Nature du repère

Gravure

Altitude (IGN69)

28,68 m NGF

Hauteur au sol

Environ 136 cm

AUTRES INONDATIONS REPÉRÉES

1904 : 28,54 m NGF

CHARENTE ET AFFLUENTS, DES PORTES D'ANGOULÊME À LA SORTIE DE COGNAC

SITE N° 16138-03

Opérateur du repérage : EPTB Charente



REPÈRE
HISTORIQUE

LOCALISATION



Commune (INSEE)

Fléac
(16138)

Emplacement

Le Pont de Basseau

Coordonnées GPS (WGS84)

Lat. 45° 39'9,5897" N
Long. 0° 6'16,2534" E

Hydrographie

Charente

INONDATION LA PLUS HAUTE REPÉRÉE



Date de l'inondation

23 décembre 1982

Nature du repère

Gravure

Altitude (IGN69)

29,72 m NGF

Hauteur au sol

Non renseignée

AUTRES INONDATIONS REPÉRÉES

Non

CHARENTE ET AFFLUENTS, DES PORTES D'ANGOULÊME À LA SORTIE DE COGNAC

SITE N° 16138-04

Opérateur du repérage : EPTB Charente



REPÈRE
HISTORIQUE

LOCALISATION



Commune (INSEE)

Fleac
(16138)

Emplacement

Impasse de l'Ecluse, Basseau

Coordonnées GPS (WGS84)

Lat. 45°39'4,7482" N
Long. 0°6'17,2005" E

Hydrographie

Charente

INONDATION LA PLUS HAUTE REPÉRÉE



Date de l'inondation

1982

Nature du repère

Totem

Altitude (IGN69)

29,73 m NGF

Hauteur au sol

Environ 217 cm

AUTRES INONDATIONS REPÉRÉES

Non

CHARENTE ET AFFLUENTS, DES PORTES D'ANGOULÊME À LA SORTIE DE COGNAC



NERSAC (INSEE 16244)

Département de la Charente



CHARENTE ET AFFLUENTS, DES PORTES D'ANGOULÊME À LA SORTIE DE COGNAC

SITE N° 16244-01

Opérateur du repérage : EPTB Charente



LOCALISATION



Commune (INSEE)

Nersac
(16244)

Emplacement

13 place de la Meure

Coordonnées GPS (WGS84)

Lat. 45°37'57,7178" N
Long. 0°2'45,8782" E

Hydrographie

Charente

INONDATION LA PLUS HAUTE REPÉRÉE



Date de l'inondation

Décembre 1982

Nature du repère

Macaron (décret 2005-233)

Altitude (IGN69)

26,24 m NGF

Hauteur au sol

Environ 29 cm

AUTRES INONDATIONS REPÉRÉES

Non

CHARENTE ET AFFLUENTS, DES PORTES D'ANGOULÊME À LA SORTIE DE COGNAC



SIREUIL

(INSEE 16370)

Département de la Charente



CHARENTE ET AFFLUENTS, DES PORTES D'ANGOULÊME À LA SORTIE DE COGNAC

SITE N° 16370-01

Opérateur du repérage : EPTB Charente



REPÈRE
HISTORIQUE

LOCALISATION



Commune (INSEE)

Sireuil
(16370)

Emplacement

Impasse place de l'Eglise, mur
sud

Coordonnées GPS (WGS84)

Lat. 45°36'55,5849" N
Long. 0°0'29,2663" E

Hydrographie

Charente

INONDATION LA PLUS HAUTE REPÉRÉE



Date de l'inondation

Décembre 1982

Nature du repère

Gravure

Altitude (IGN69)

23,66 m NGF

Hauteur au sol

Environ 73 cm

AUTRES INONDATIONS REPÉRÉES

1962 : 23,57 m NGF ; 1944 : 23,43 m NGF

CHARENTE ET AFFLUENTS, DES PORTES D'ANGOULÊME À LA SORTIE DE COGNAC

SITE N° 16370-02

Opérateur du repérage : EPTB Charente



REPÈRE
HISTORIQUE

LOCALISATION



Commune (INSEE)

Sireuil
(16370)

Emplacement

Impasse place de l'Eglise, mur
nord

Coordonnées GPS (WGS84)

Lat. 45°36'55,6747" N
Long. 0°0'28,9841" E

Hydrographie

Charente

INONDATION LA PLUS HAUTE REPÉRÉE



Date de l'inondation

1982

Nature du repère

Gravure

Altitude (IGN69)

23,57 m NGF

Hauteur au sol

Environ 92 cm

AUTRES INONDATIONS REPÉRÉES

1904 : 23,38 m NGF

CHARENTE ET AFFLUENTS, DES PORTES D'ANGOULÊME À LA SORTIE DE COGNAC



MOSNAC

(INSEE 16233)

Département de la Charente



CHARENTE ET AFFLUENTS, DES PORTES D'ANGOULÊME À LA SORTIE DE COGNAC

SITE N° 16233-01

Opérateur du repérage : EPTB Charente



REPÈRE
HISTORIQUE

LOCALISATION



Commune (INSEE)

Mosnac
(16233)

Emplacement

RD422, Pont de Saint-Simeux

Coordonnées GPS (WGS84)

Lat. 45°37'20,5866" N
Long. 0°1'32,3811" W

Hydrographie

Charente

INONDATION LA PLUS HAUTE REPÉRÉE



Date de l'inondation

23 décembre 1982

Nature du repère

Gravure

Altitude (IGN69)

21,46 m NGF

Hauteur au sol

Environ 98 cm

AUTRES INONDATIONS REPÉRÉES

Non

CHARENTE ET AFFLUENTS, DES PORTES D'ANGOULÊME À LA SORTIE DE COGNAC



CHÂTEAUNEUF-SUR-CHARENTE

(INSEE 16090)

Département de la Charente



CHARENTE ET AFFLUENTS, DES PORTES D'ANGOULÊME À LA SORTIE DE COGNAC

SITE N° 16090-01

Opérateur du repérage : EPTB Charente



LOCALISATION



Commune (INSEE)

Châteauneuf-sur-Charente
(16090)

Emplacement

11 rue Guy Barat

Coordonnées GPS (WGS84)

Lat. 45°36'2,9071" N
Long. 0°3'7,7785" W

Hydrographie

Charente

INONDATION LA PLUS HAUTE REPÉRÉE



Date de l'inondation

Décembre 1982

Nature du repère

Macaron (décret 2005-233)

Altitude (IGN69)

19,81 m NGF

Hauteur au sol

Environ 20 cm

AUTRES INONDATIONS REPÉRÉES

Non

CHARENTE ET AFFLUENTS, DES PORTES D'ANGOULÊME À LA SORTIE DE COGNAC

SITE N° 16090-02

Opérateur du repérage : EPTB Charente



REPÈRE
HISTORIQUE

LOCALISATION



Commune (INSEE)

Châteauneuf-sur-Charente
(16090)

Emplacement

10 rue des Jardins

Coordonnées GPS (WGS84)

Lat. 45°36'5,0372" N
Long. 0°3'10,5764" W

Hydrographie

Charente

INONDATION LA PLUS HAUTE REPÉRÉE



Date de l'inondation

Décembre 1982

Nature du repère

Gravure

Altitude (IGN69)

19,82 m NGF

Hauteur au sol

Environ 34 cm

AUTRES INONDATIONS REPÉRÉES

Non

CHARENTE ET AFFLUENTS, DES PORTES D'ANGOULÊME À LA SORTIE DE COGNAC

SITE N° 16090-03

Opérateur du repérage : EPTB Charente



LOCALISATION



Commune (INSEE)

Châteauneuf-sur-Charente
(16090)

Emplacement

Chemin de la Fuié

Coordonnées GPS (WGS84)

Lat. 45°36'5,4348" N
Long. 0°3'9,0732" W

Hydrographie

Charente

INONDATION LA PLUS HAUTE REPÉRÉE



Date de l'inondation

Décembre 1982

Nature du repère

Macaron (décret 2005-233)

Altitude (IGN69)

19,81 m NGF

Hauteur au sol

Environ 107 cm

AUTRES INONDATIONS REPÉRÉES

Non

CHARENTE ET AFFLUENTS, DES PORTES D'ANGOULÊME À LA SORTIE DE COGNAC



VIBRAC

(INSEE 16402)

Département de la Charente



CHARENTE ET AFFLUENTS, DES PORTES D'ANGOULÊME À LA SORTIE DE COGNAC

SITE N° 16402-01

Opérateur du repérage : EPTB Charente



LOCALISATION



Commune (INSEE)

Vibrac
(16402)

Emplacement

Rue des Moulins, Moulin de Vibrac

Coordonnées GPS (WGS84)

Lat. 45°38'31,9781" N
Long. 0°3'53,0436" W

Hydrographie

Charente

INONDATION LA PLUS HAUTE REPÉRÉE



Date de l'inondation

Décembre 1982

Nature du repère

Macaron (décret 2005-233)

Altitude (IGN69)

17,68 m NGF

Hauteur au sol

Environ 145 cm

AUTRES INONDATIONS REPÉRÉES

Non

CHARENTE ET AFFLUENTS, DES PORTES D'ANGOULÊME À LA SORTIE DE COGNAC

SITE N° 16402-02

Opérateur du repérage : EPTB Charente



REPÈRE
HISTORIQUE

LOCALISATION



Commune (INSEE)

Vibrac
(16402)

Emplacement

8 rue des Moulins, Embarcadère

Coordonnées GPS (WGS84)

Lat. 45° 38'32,7989" N
Long. 0° 3'53,8753" W

Hydrographie

Charente

INONDATION LA PLUS HAUTE REPÉRÉE



Date de l'inondation

9 janvier 1982

Nature du repère

Gravure

Altitude (IGN69)

17,40 m NGF

Hauteur au sol

Non renseignée

AUTRES INONDATIONS REPÉRÉES

1923 : 17,40 m NGF ; 1904 : 17,37 m NGF

CHARENTE ET AFFLUENTS, DES PORTES D'ANGOULÊME À LA SORTIE DE COGNAC

SITE N° 16402-03

Opérateur du repérage : EPTB Charente



**REPÈRE
HISTORIQUE**

LOCALISATION



Commune (INSEE)

Vibrac
(16402)

Emplacement

5 impasse de la Rivière

Coordonnées GPS (WGS84)

Lat. 45°38'28,9190" N
Long. 0°3'49,8218" W

Hydrographie

Charente

INONDATION LA PLUS HAUTE REPÉRÉE



Date de l'inondation

1888

Nature du repère

Gravure

Altitude (IGN69)

17,99 m NGF

Hauteur au sol

Environ 59 cm

AUTRES INONDATIONS REPÉRÉES

Non

CHARENTE ET AFFLUENTS, DES PORTES D'ANGOULÊME À LA SORTIE DE COGNAC



SAINT-SIMON

(INSEE 16352)

Département de la Charente




CHARENTE ET AFFLUENTS, DES PORTES D'ANGOULÊME À LA SORTIE DE COGNAC

SITE N° 16352-01

Opérateur du repérage : EPTB Charente



LOCALISATION



Commune (INSEE)

Saint-Simon
(16352)

Emplacement

Quais de Juac

Coordonnées GPS (WGS84)

Lat. 45° 39' 3,2050" N
Long. 0° 5' 8,3686" W

Hydrographie

Charente

INONDATION LA PLUS HAUTE REPÉRÉE



Date de l'inondation

Décembre 1982

Nature du repère

Macaron (décret 2005-233)

Altitude (IGN69)

16,50 m NGF

Hauteur au sol

Environ 77 cm

AUTRES INONDATIONS REPÉRÉES

Non

CHARENTE ET AFFLUENTS, DES PORTES D'ANGOULÊME À LA SORTIE DE COGNAC

SITE N° 16352-02

Opérateur du repérage : EPTB Charente



REPÈRE
HISTORIQUE

LOCALISATION



Commune (INSEE)

Saint-Simon
(16352)

Emplacement

Quais de Saint-Simon

Coordonnées GPS (WGS84)

Lat. 45°38'55,6836" N
Long. 0°4'37,3741" W

Hydrographie

Charente

INONDATION LA PLUS HAUTE REPÉRÉE



Date de l'inondation

1982

Nature du repère

Gravure

Altitude (IGN69)

17,18 m NGF

Hauteur au sol

Environ 124 cm

AUTRES INONDATIONS REPÉRÉES

Non

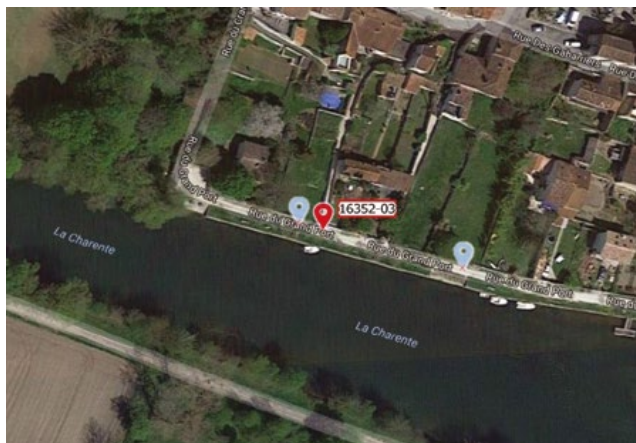
CHARENTE ET AFFLUENTS, DES PORTES D'ANGOULÊME À LA SORTIE DE COGNAC

SITE N° 16352-03

Opérateur du repérage : EPTB Charente



LOCALISATION



Commune (INSEE)

Saint-Simon
(16352)

Emplacement

Quais de Saint-Simon (angle Est
rue des Figuiers)

Coordonnées GPS (WGS84)

Lat. 45° 38'56,0866" N
Long. 0° 4'39,2467" W

Hydrographie

Charente

INONDATION LA PLUS HAUTE REPÉRÉE



Date de l'inondation

Décembre 1982

Nature du repère

Macaron (décret 2005-233)

Altitude (IGN69)

17,03 m NGF

Hauteur au sol

Environ 85 cm

AUTRES INONDATIONS REPÉRÉES

8 novembre 2000 : 16,68 m NGF

CHARENTE ET AFFLUENTS, DES PORTES D'ANGOULÊME À LA SORTIE DE COGNAC

SITE N° 16352-04

Opérateur du repérage : EPTB Charente



REPÈRE
HISTORIQUE

LOCALISATION



Commune (INSEE)

Saint-Simon
(16352)

Emplacement

Quais de Saint-Simon (angle
Ouest rue des Figuiers)

Coordonnées GPS (WGS84)

Lat. 45°38'56,1425" N
Long. 0°4'39,5736" W

Hydrographie

Charente

INONDATION LA PLUS HAUTE REPÉRÉE



Date de l'inondation

1904

Nature du repère

Gravure

Altitude (IGN69)

16,74 m NGF

Hauteur au sol

Environ 65 cm

AUTRES INONDATIONS REPÉRÉES

1922 : 16,45 m NGF

CHARENTE ET AFFLUENTS, DES PORTES D'ANGOULÊME À LA SORTIE DE COGNAC



GRAVES-SAINST-AMANT

(INSEE 16297)

Département de la Charente



CHARENTE ET AFFLUENTS, DES PORTES D'ANGOULÊME À LA SORTIE DE COGNAC

SITE N° 16297-01

Opérateur du repérage : EPTB Charente



REPÈRE
HISTORIQUE

LOCALISATION



Commune (INSEE)

Graves-Saint-Amant
(16297)

Emplacement

Impasse piétonne, place de
l'Eglise

Coordonnées GPS (WGS84)

Lat. 45°38'41,5256" N
Long. 0°5'38,1960" W

Hydrographie

Charente

INONDATION LA PLUS HAUTE REPÉRÉE



Date de l'inondation

23 décembre 1982

Nature du repère

Gravure

Altitude (IGN69)

17,02 m NGF

Hauteur au sol

Environ 60 cm

AUTRES INONDATIONS REPÉRÉES

Février 1904 : 16,75 m NGF

CHARENTE ET AFFLUENTS, DES PORTES D'ANGOULÊME À LA SORTIE DE COGNAC



BASSAC

(INSEE 16032)

Département de la Charente



CHARENTE ET AFFLUENTS, DES PORTES D'ANGOULÊME À LA SORTIE DE COGNAC

SITE N° 16032-01

Opérateur du repérage : EPTB Charente



LOCALISATION



Commune (INSEE)

Bassac
(16032)

Emplacement

1 rue de la Trache

Coordonnées GPS (WGS84)

Lat. 45°39'42,3896" N
Long. 0°6'22,8693" W

Hydrographie

Charente

INONDATION LA PLUS HAUTE REPÉRÉE



Date de l'inondation

Décembre 1982

Nature du repère

Macaron (décret 2005-233)

Altitude (IGN69)

15,54 m NGF

Hauteur au sol

Environ 125 cm

AUTRES INONDATIONS REPÉRÉES

Non

CHARENTE ET AFFLUENTS, DES PORTES D'ANGOULÊME À LA SORTIE DE COGNAC

SITE N° 16032-02

Opérateur du repérage : EPTB Charente



REPÈRE
HISTORIQUE

LOCALISATION



Commune (INSEE)

Bassac
(16032)

Emplacement

8 rue des Moulins

Coordonnées GPS (WGS84)

Lat. 45° 39' 45,2440" N
Long. 0° 6' 28,7668" W

Hydrographie

Charente

INONDATION LA PLUS HAUTE REPÉRÉE



Date de l'inondation

1982

Nature du repère

Gravure

Altitude (IGN69)

15,32 m NGF

Hauteur au sol

Environ 38 cm

AUTRES INONDATIONS REPÉRÉES

1904 : 15,06 m NGF ; 1994 : 15,04 m NGF

CHARENTE ET AFFLUENTS, DES PORTES D'ANGOULÊME À LA SORTIE DE COGNAC



GONDEVILLE

(INSEE 16153)

Département de la Charente



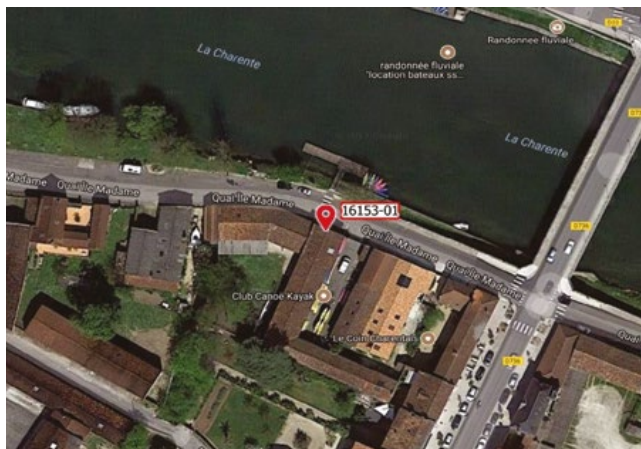
CHARENTE ET AFFLUENTS, DES PORTES D'ANGOULÊME À LA SORTIE DE COGNAC

SITE N° 16153-01

Opérateur du repérage : EPTB Charente



LOCALISATION



Commune (INSEE)

Gondeville
(16153)

Emplacement

17 quai de l'Île Madame

Coordonnées GPS (WGS84)

Lat. 45°40'40,4456" N
Long. 0°10'32,3020" W

Hydrographie

Charente

INONDATION LA PLUS HAUTE REPÉRÉE



Date de l'inondation

Décembre 1982

Nature du repère

Macaron (décret 2005-233)

Altitude (IGN69)

12,97 m NGF

Hauteur au sol

Environ 47 cm

AUTRES INONDATIONS REPÉRÉES

Non

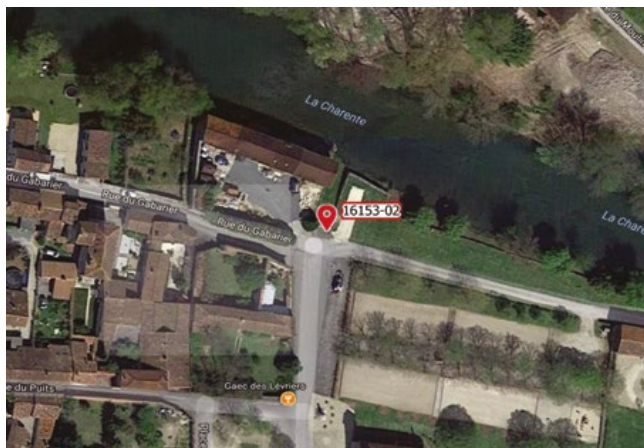
CHARENTE ET AFFLUENTS, DES PORTES D'ANGOULÊME À LA SORTIE DE COGNAC

SITE N° 16153-02

Opérateur du repérage : EPTB Charente



LOCALISATION



Commune (INSEE)

Gondeville
(16153)

Emplacement

Rue des Gabariers

Coordonnées GPS (WGS84)

Lat. 45°40'17,4576" N
Long. 0°8'55,9298" W

Hydrographie

Charente

INONDATION LA PLUS HAUTE REPÉRÉE



Date de l'inondation

Décembre 1982

Nature du repère

Macaron (décret 2005-233)

Altitude (IGN69)

14,10 m NGF

Hauteur au sol

Environ 31 cm

AUTRES INONDATIONS REPÉRÉES

Non

CHARENTE ET AFFLUENTS, DES PORTES D'ANGOULÊME À LA SORTIE DE COGNAC



JARNAC

(INSEE 16167)

Département de la Charente



CHARENTE ET AFFLUENTS, DES PORTES D'ANGOULÊME À LA SORTIE DE COGNAC

SITE N° 16167-01

Opérateur du repérage : EPTB Charente



REPÈRE
HISTORIQUE

LOCALISATION



Commune (INSEE)

Jarnac
(16167)

Emplacement

Place du Gué Renard

Coordonnées GPS (WGS84)

Lat. 45°40'50,4568" N
Long. 0°11'19,8561" W

Hydrographie

Charente

INONDATION LA PLUS HAUTE REPÉRÉE



Date de l'inondation

1982

Nature du repère

Gravure

Altitude (IGN69)

13,12 m NGF

Hauteur au sol

Environ 130 cm

AUTRES INONDATIONS REPÉRÉES

1904 : 12,70 m NGF ; 1923 : 12,48 m NGF ; Janvier 1994 : 12,44 m NGF

CHARENTE ET AFFLUENTS, DES PORTES D'ANGOULÊME À LA SORTIE DE COGNAC

SITE N° 16167-02

Opérateur du repérage : EPTB Charente



**REPÈRE
NORMÉ**

LOCALISATION



Commune (INSEE)

Jarnac
(16167)

Emplacement

30 rue des Moulins (angle
Chaussée des Moulins)

Coordonnées GPS (WGS84)

Lat. 45° 40' 40,9777" N
Long. 0° 10' 18,0312" W

Hydrographie

Charente

INONDATION LA PLUS HAUTE REPÉRÉE



Date de l'inondation

Décembre 1982

Nature du repère

Macaron (décret 2005-233)

Altitude (IGN69)

13,39 m NGF

Hauteur au sol

Environ 57 cm

AUTRES INONDATIONS REPÉRÉES

Non

CHARENTE ET AFFLUENTS, DES PORTES D'ANGOULÊME À LA SORTIE DE COGNAC

SITE N° 16167-03

Opérateur du repérage : EPTB Charente



LOCALISATION



Commune (INSEE)

Jarnac
(16167)

Emplacement

14 quai de l'Orangerie, Hôtel
Renard

Coordonnées GPS (WGS84)

Lat. 45°40'44,8861" N
Long. 0°10'38,2035" W

Hydrographie

Charente

INONDATION LA PLUS HAUTE REPÉRÉE



Date de l'inondation

Décembre 1982

Nature du repère

Macaron (décret 2005-233)

Altitude (IGN69)

13,04 m NGF

Hauteur au sol

Environ 96 cm

AUTRES INONDATIONS REPÉRÉES

Mars-Avril 1962 : 12,74 m NGF ; Janvier 1994 : 12,60 m NGF ; Février 1904 : 12,47 m NGF

CHARENTE ET AFFLUENTS, DES PORTES D'ANGOULÊME À LA SORTIE DE COGNAC

SITE N° 16167-04

Opérateur du repérage : EPTB Charente



LOCALISATION



Commune (INSEE)

Jarnac
(16167)

Emplacement

Rue Port Poton (angle 1 rue du Chail)

Coordonnées GPS (WGS84)

Lat. 45°40'53,0790" N
Long. 0°10'49,0884" W

Hydrographie

Charente

INONDATION LA PLUS HAUTE REPÉRÉE



Date de l'inondation

Décembre 1982

Nature du repère

Macaron (décret 2005-233)

Altitude (IGN69)

13,02 m NGF

Hauteur au sol

Environ 56 cm

AUTRES INONDATIONS REPÉRÉES

Non

CHARENTE ET AFFLUENTS, DES PORTES D'ANGOULÊME À LA SORTIE DE COGNAC

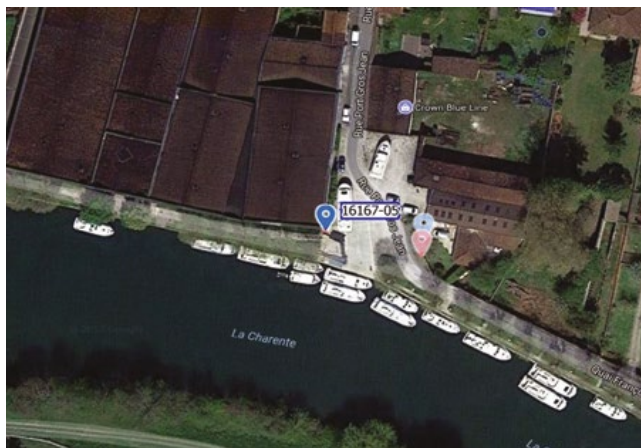
SITE N° 16167-05

Opérateur du repérage : EPTB Charente



REPÈRE
HISTORIQUE

LOCALISATION



Commune (INSEE)

Jarnac
(16167)

Emplacement

1 rue Port Gros Jean

Coordonnées GPS (WGS84)

Lat. 45°40'50,7104" N
Long. 0°10'55,9875" W

Hydrographie

Charente

INONDATION LA PLUS HAUTE REPÉRÉE



Date de l'inondation

1982

Nature du repère

Gravure

Altitude (IGN69)

13,01 m NGF

Hauteur au sol

Environ 167 cm

AUTRES INONDATIONS REPÉRÉES

Non

CHARENTE ET AFFLUENTS, DES PORTES D'ANGOULÊME À LA SORTIE DE COGNAC

SITE N° 16167-06

Opérateur du repérage : EPTB Charente



REPÈRE
HISTORIQUE

LOCALISATION



Commune (INSEE)

Jarnac
(16167)

Emplacement

4 rue Port Gros Jean

Coordonnées GPS (WGS84)

Lat. 45°40'50,6174" N
Long. 0°10'54,6862" W

Hydrographie

Charente

INONDATION LA PLUS HAUTE REPÉRÉE



Date de l'inondation

1982

Nature du repère

Gravure

Altitude (IGN69)

13,00 m NGF

Hauteur au sol

Environ 153 cm

AUTRES INONDATIONS REPÉRÉES

Non

CHARENTE ET AFFLUENTS, DES PORTES D'ANGOULÊME À LA SORTIE DE COGNAC

SITE N° 16167-07

Opérateur du repérage : EPTB Charente



LOCALISATION



Commune (INSEE)

Jarnac
(16167)

Emplacement

4 rue Port Gros Jean

Coordonnées GPS (WGS84)

Lat. 45°40'50,4541" N
Long. 0°10'54,7231" W

Hydrographie

Charente

INONDATION LA PLUS HAUTE REPÉRÉE



Date de l'inondation

Décembre 1982

Nature du repère

Macaron (décret 2005-233)

Altitude (IGN69)

13,00 m NGF

Hauteur au sol

Environ 154 cm

AUTRES INONDATIONS REPÉRÉES

Non

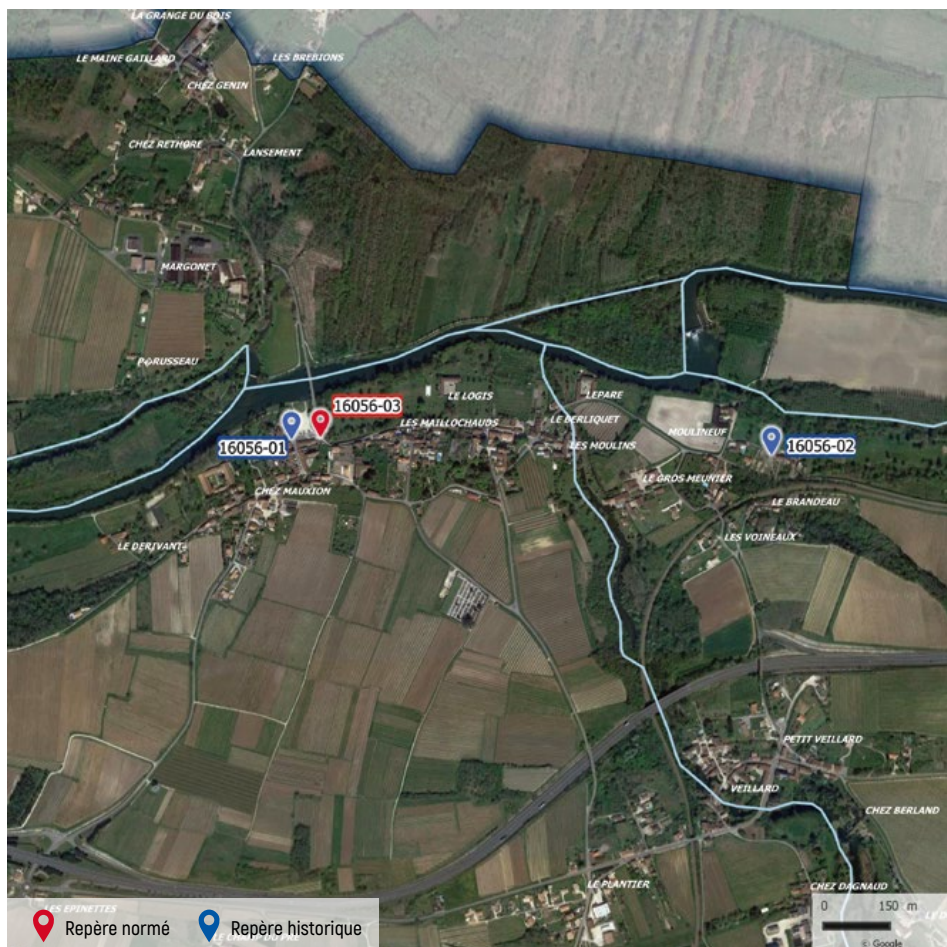
CHARENTE ET AFFLUENTS, DES PORTES D'ANGOULÊME À LA SORTIE DE COGNAC



BOURG-CHARENTE

(INSEE 16056)

Département de la Charente



CHARENTE ET AFFLUENTS, DES PORTES D'ANGOULÊME À LA SORTIE DE COGNAC

SITE N° 16056-01

Opérateur du repérage : EPTB Charente



REPÈRE
HISTORIQUE

LOCALISATION



Commune (INSEE)

Bourg-Charente
(16056)

Emplacement

Place du Port

Coordonnées GPS (WGS84)

Lat. 45°40'24,0011" N

Long. 0°13'27,9139" W

Hydrographie

Charente

INONDATION LA PLUS HAUTE REPÉRÉE



Date de l'inondation

1982

Nature du repère

Gravure

Altitude (IGN69)

12,42 m NGF

Hauteur au sol

Environ 100 cm

AUTRES INONDATIONS REPÉRÉES

1962 : 12,13 m NGF ; 1952 : 11,93 m NGF

CHARENTE ET AFFLUENTS, DES PORTES D'ANGOULÊME À LA SORTIE DE COGNAC

SITE N° 16056-02

Opérateur du repérage : EPTB Charente



REPÈRE
HISTORIQUE

LOCALISATION



Commune (INSEE)

Bourg-Charente
(16056)

Emplacement

Rue de Moulineuf

Coordonnées GPS (WGS84)

Lat. 45° 40' 22,8213" N
Long. 0° 12' 36,1047" W

Hydrographie

Charente

INONDATION LA PLUS HAUTE REPÉRÉE



Date de l'inondation

1982

Nature du repère

Peinture

Altitude (IGN69)

12,64 m NGF

Hauteur au sol

Environ 100 cm

AUTRES INONDATIONS REPÉRÉES

Non

CHARENTE ET AFFLUENTS, DES PORTES D'ANGOULÊME À LA SORTIE DE COGNAC

SITE N° 16056-03

Opérateur du repérage : EPTB Charente



LOCALISATION



Commune (INSEE)

Bourg-Charente
(16056)

Emplacement

Place du Port

Coordonnées GPS (WGS84)

Lat. 45°40'24,1558" N

Long. 0°13'24,7759" W

Hydrographie

Charente

INONDATION LA PLUS HAUTE REPÉRÉE



Date de l'inondation

Décembre 1982

Nature du repère

Macaron (décret 2005-233)

Altitude (IGN69)

12,47 m NGF

Hauteur au sol

Environ 16 cm

AUTRES INONDATIONS REPÉRÉES

Non

CHARENTE ET AFFLUENTS, DES PORTES D'ANGOULÊME À LA SORTIE DE COGNAC



SAINT-BRICE

(INSEE 16304)

Département de la Charente



CHARENTE ET AFFLUENTS, DES PORTES D'ANGOULÊME À LA SORTIE DE COGNAC

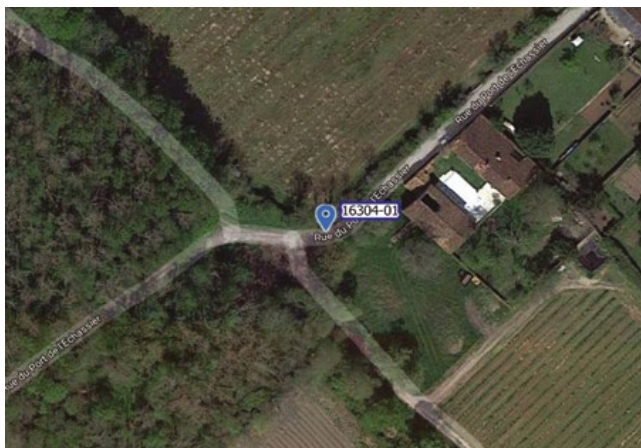
SITE N° 16304-01

Opérateur du repérage : EPTB Charente



REPÈRE
HISTORIQUE

LOCALISATION



Commune (INSEE)

Saint-Brice
(16304)

Emplacement

Rue du Port de l'Echassier

Coordonnées GPS (WGS84)

Lat. 45° 41' 39,0523" N
Long. 0° 17' 36,5591" W

Hydrographie

Charente

INONDATION LA PLUS HAUTE REPÉRÉE



Date de l'inondation

1810

Nature du repère

Gravure

Altitude (IGN69)

10,63 m NGF

Hauteur au sol

Environ 195 cm

AUTRES INONDATIONS REPÉRÉES

Décembre 1982 : 10,30 m NGF ; 1904 : 10,02 m NGF ; 1901 : 10,02 m NGF ; 1850 : 9,73 m NGF ;
1876 : 9,73 m NGF ; 1872 : 9,47 m NGF

CHARENTE ET AFFLUENTS, DES PORTES D'ANGOULÊME À LA SORTIE DE COGNAC



BOUTIERS-SAIN-TROJAN

(INSEE 16058)

Département de la Charente



CHARENTE ET AFFLUENTS, DES PORTES D'ANGOULÊME À LA SORTIE DE COGNAC

SITE N° 16058-01

Opérateur du repérage : EPTB Charente



LOCALISATION



Commune (INSEE)

Boutiers-Saint-Trojan
(16058)

Emplacement

1385 route des Corbières

Coordonnées GPS (WGS84)

Lat. 45° 42' 16,9594" N
Long. 0° 18' 12,7608" W

Hydrographie

Charente

INONDATION LA PLUS HAUTE REPÉRÉE



Date de l'inondation

Décembre 1982

Nature du repère

Macaron (décret 2005-233)

Altitude (IGN69)

10,16 m NGF

Hauteur au sol

Environ 131 cm

AUTRES INONDATIONS REPÉRÉES

Non

CHARENTE ET AFFLUENTS, DES PORTES D'ANGOULÊME À LA SORTIE DE COGNAC



COGNAC

(INSEE 16102)

Département de la Charente



CHARENTE ET AFFLUENTS, DES PORTES D'ANGOULÊME À LA SORTIE DE COGNAC

SITE N° 16102-01

Opérateur du repérage : EPTB Charente



LOCALISATION



Commune (INSEE)

Cognac
(16102)

Emplacement

46 rue de Boutiers

Coordonnées GPS (WGS84)

Lat. 45°42'2,9381" N
Long. 0°19'57,5453" W

Hydrographie

Charente

INONDATION LA PLUS HAUTE REPÉRÉE



Date de l'inondation

Décembre 1982

Nature du repère

Macaron (décret 2005-233)

Altitude (IGN69)

9,22 m NGF

Hauteur au sol

Environ 159 cm

AUTRES INONDATIONS REPÉRÉES

Non

CHARENTE ET AFFLUENTS, DES PORTES D'ANGOULÊME À LA SORTIE DE COGNAC

SITE N° 16102-02

Opérateur du repérage : EPTB Charente



LOCALISATION



Commune (INSEE)

Cognac
(16102)

Emplacement

2 place de la Levade

Coordonnées GPS (WGS84)

Lat. 45°41'54,3272" N
Long. 0°19'55,7761" W

Hydrographie

Charente

INONDATION LA PLUS HAUTE REPÉRÉE



Date de l'inondation

Décembre 1982

Nature du repère

Macaron (décret 2005-233)

Altitude (IGN69)

8,88 m NGF

Hauteur au sol

Environ 189 cm

AUTRES INONDATIONS REPÉRÉES

Non

CHARENTE ET AFFLUENTS, DES PORTES D'ANGOULÊME À LA SORTIE DE COGNAC

SITE N° 16102-03

Opérateur du repérage : EPTB Charente



LOCALISATION



Commune (INSEE)

Cognac
(16102)

Emplacement

22 rue de Croûin

Coordonnées GPS (WGS84)

Lat. 45°41'55,6630" N
Long. 0°20'3,2653" W

Hydrographie

Charente

INONDATION LA PLUS HAUTE REPÉRÉE



Date de l'inondation

Décembre 1982

Nature du repère

Macaron (décret 2005-233)

Altitude (IGN69)

8,88 m NGF

Hauteur au sol

Environ 59 cm

AUTRES INONDATIONS REPÉRÉES

Non

CHARENTE ET AFFLUENTS, DES PORTES D'ANGOULÊME À LA SORTIE DE COGNAC

SITE N° 16102-05

Opérateur du repérage : EPTB Charente



REPÈRE
HISTORIQUE

LOCALISATION



Commune (INSEE)

Cognac
(16102)

Emplacement

25 rue des Gabariers

Coordonnées GPS (WGS84)

Lat. 45° 41' 35,0912" N
Long. 0° 20' 7,6735" W

Hydrographie

Charente

INONDATION LA PLUS HAUTE REPÉRÉE



Date de l'inondation

1982

Nature du repère

Gravure

Altitude (IGN69)

8,70 m NGF

Hauteur au sol

Environ 137 cm

AUTRES INONDATIONS REPÉRÉES

1923 : 7,87 m NGF

CHARENTE ET AFFLUENTS, DES PORTES D'ANGOULÊME À LA SORTIE DE COGNAC

SITE N° 16102-06

Opérateur du repérage : EPTB Charente



REPÈRE
HISTORIQUE

LOCALISATION



Commune (INSEE)

Cognac
(16102)

Emplacement

Rue des Gabariers, sente le long
de la Charente

Coordonnées GPS (WGS84)

Lat. 45° 41'36,0446" N
Long. 0° 20'9,4441" W

Hydrographie

Charente

INONDATION LA PLUS HAUTE REPÉRÉE



Date de l'inondation

1904

Nature du repère

Gravure

Altitude (IGN69)

8,12 m NGF

Hauteur au sol

Environ 143 cm

AUTRES INONDATIONS REPÉRÉES

Non

CHARENTE ET AFFLUENTS, DES PORTES D'ANGOULÊME À LA SORTIE DE COGNAC

SITE N° 16102-08

Opérateur du repérage : EPTB Charente



REPÈRE
HISTORIQUE

LOCALISATION



Commune (INSEE)

Cognac
(16102)

Emplacement

121 rue de Crouin

Coordonnées GPS (WGS84)

Lat. 45°41'41,7582" N
Long. 0°20'13,7243" W

Hydrographie

Charente

INONDATION LA PLUS HAUTE REPÉRÉE



Date de l'inondation

20 février 1904

Nature du repère

Gravure

Altitude (IGN69)

8,37 m NGF

Hauteur au sol

Environ 56 cm

AUTRES INONDATIONS REPÉRÉES

Non

CHARENTE ET AFFLUENTS, DES PORTES D'ANGOULÊME À LA SORTIE DE COGNAC

SITE N° 16102-09

Opérateur du repérage : EPTB Charente



LOCALISATION



Commune (INSEE)

Cognac
(16102)

Emplacement

109 rue de Crouin

Coordonnées GPS (WGS84)

Lat. 45°41'43,4579" N
Long. 0°20'12,2063" W

Hydrographie

Charente

INONDATION LA PLUS HAUTE REPÉRÉE



Date de l'inondation

Décembre 1982

Nature du repère

Macaron (décret 2005-233)

Altitude (IGN69)

8,79 m NGF

Hauteur au sol

Environ 124 cm

AUTRES INONDATIONS REPÉRÉES

Non

CHARENTE ET AFFLUENTS, DES PORTES D'ANGOULÊME À LA SORTIE DE COGNAC

SITE N° 16102-10

Opérateur du repérage : EPTB Charente



REPÈRE
HISTORIQUE

LOCALISATION



Commune (INSEE)

Cognac
(16102)

Emplacement

109 rue de Crouin

Coordonnées GPS (WGS84)

Lat. 45°41'43,4579" N
Long. 0°20'12,2063" W

Hydrographie

Charente

INONDATION LA PLUS HAUTE REPÉRÉE



Date de l'inondation

1982

Nature du repère

Gravure

Altitude (IGN69)

8,71 m NGF

Hauteur au sol

Environ 116 cm

AUTRES INONDATIONS REPÉRÉES

Non

CHARENTE ET AFFLUENTS, DES PORTES D'ANGOULÊME À LA SORTIE DE COGNAC

SITE N° 16102-11

Opérateur du repérage : EPTB Charente



LOCALISATION



Commune (INSEE)

Cognac
(16102)

Emplacement

5 rue de la Nauve

Coordonnées GPS (WGS84)

Lat. 45°41'4,1940" N
Long. 0°21'15,6653" W

Hydrographie

Charente

INONDATION LA PLUS HAUTE REPÉRÉE



Date de l'inondation

24 décembre 1982

Nature du repère

Gravure

Altitude (IGN69)

8,37 m NGF

Hauteur au sol

Environ 129 cm

AUTRES INONDATIONS REPÉRÉES

8 janvier 1994 : 8,03 m NGF ; 20 février 1904 : 7,84 m NGF

CHARENTE ET AFFLUENTS, DES PORTES D'ANGOULÊME À LA SORTIE DE COGNAC

SITE N° 16102-12

Opérateur du repérage : EPTB Charente



LOCALISATION



Commune (INSEE)

Cognac
(16102)

Emplacement

9 rue de la Nauve

Coordonnées GPS (WGS84)

Lat. 45°41'5,9850" N
Long. 0°21'15,4499" W

Hydrographie

Charente

INONDATION LA PLUS HAUTE REPÉRÉE



Date de l'inondation

Décembre 1982

Nature du repère

Macaron (décret 2005-233)

Altitude (IGN69)

8,38 m NGF

Hauteur au sol

Environ 75 cm

AUTRES INONDATIONS REPÉRÉES

Non

CHARENTE ET AFFLUENTS, DES PORTES D'ANGOULÊME À LA SORTIE DE COGNAC

SITE N° 16102-13

Opérateur du repérage : EPTB Charente



REPÈRE
HISTORIQUE

LOCALISATION



Commune (INSEE)

Cognac
(16102)

Emplacement

168 rue Basse de Croûin

Coordonnées GPS (WGS84)

Lat. 45°41'7,1618" N
Long. 0°21'10,7993" W

Hydrographie

Charente

INONDATION LA PLUS HAUTE REPÉRÉE



Date de l'inondation

1904

Nature du repère

Gravure

Altitude (IGN69)

7,81 m NGF

Hauteur au sol

Environ 10 cm

AUTRES INONDATIONS REPÉRÉES

Non

CHARENTE ET AFFLUENTS, DES PORTES D'ANGOULÊME À LA SORTIE DE COGNAC


SITE N° 16102-14

Opérateur du repérage : EPTB Charente



REPÈRE
HISTORIQUE

LOCALISATION



Commune (INSEE)

Cognac
(16102)

Emplacement

Chemin le long de l'avenue de
Royan

Coordonnées GPS (WGS84)

Lat. 45°40'43,5672" N
Long. 0°20'56,8252" W

Hydrographie

Charente

INONDATION LA PLUS HAUTE REPÉRÉE



Date de l'inondation

25 décembre 1982

Nature du repère

Gravure

Altitude (IGN69)

8,42 m NGF

Hauteur au sol

Environ 178 cm

AUTRES INONDATIONS REPÉRÉES

8 janvier 1994 : 8,08 m NGF ; 1961 : 7,77 m NGF ; 14 novembre 2000 : 7,63 m NGF ; 1981 : 7,25 m NGF

CHARENTE ET AFFLUENTS, DES PORTES D'ANGOULÊME À LA SORTIE DE COGNAC

SITE N° 16102-15

Opérateur du repérage : EPTB Charente



LOCALISATION



Commune (INSEE)

Cognac
(16102)

Emplacement

Quai Hennessy, pont Neuf

Coordonnées GPS (WGS84)

Lat. 45° 41'55,8456" N
Long. 0° 19'48,3201" W

Hydrographie

Charente

INONDATION LA PLUS HAUTE REPÉRÉE



Date de l'inondation

Décembre 1982

Nature du repère

Macaron (décret 2005-233)

Altitude (IGN69)

8,82 m NGF

Hauteur au sol

Environ 165 cm

AUTRES INONDATIONS REPÉRÉES

20 février 1904 : 8,45 m NGF

CHARENTE ET AFFLUENTS, DES PORTES D'ANGOULÊME À LA SORTIE DE COGNAC



LES TOUCHES-DE-PÉRIGNY

(INSEE 17451)

Département de la Charente-Maritime



SITE N° 17451-01

Opérateur du repérage : EPTB Charente



REPÈRE
HISTORIQUE

LOCALISATION



Commune (INSEE)

Les Touches-de-Périgny
(17451)

Emplacement

14 allée des Soupirs

Coordonnées GPS (WGS84)

Lat. 45°54'7,5147" N
Long. 0°16'26,1387" W

Hydrographie

Antenne

INONDATION LA PLUS HAUTE REPÉRÉE



Date de l'inondation

22 décembre 1982

Nature du repère

Gravure

Altitude (IGN69)

51,96 m NGF

Hauteur au sol

Environ 37 cm

AUTRES INONDATIONS REPÉRÉES

16 décembre 2011 : 51,69 m NGF

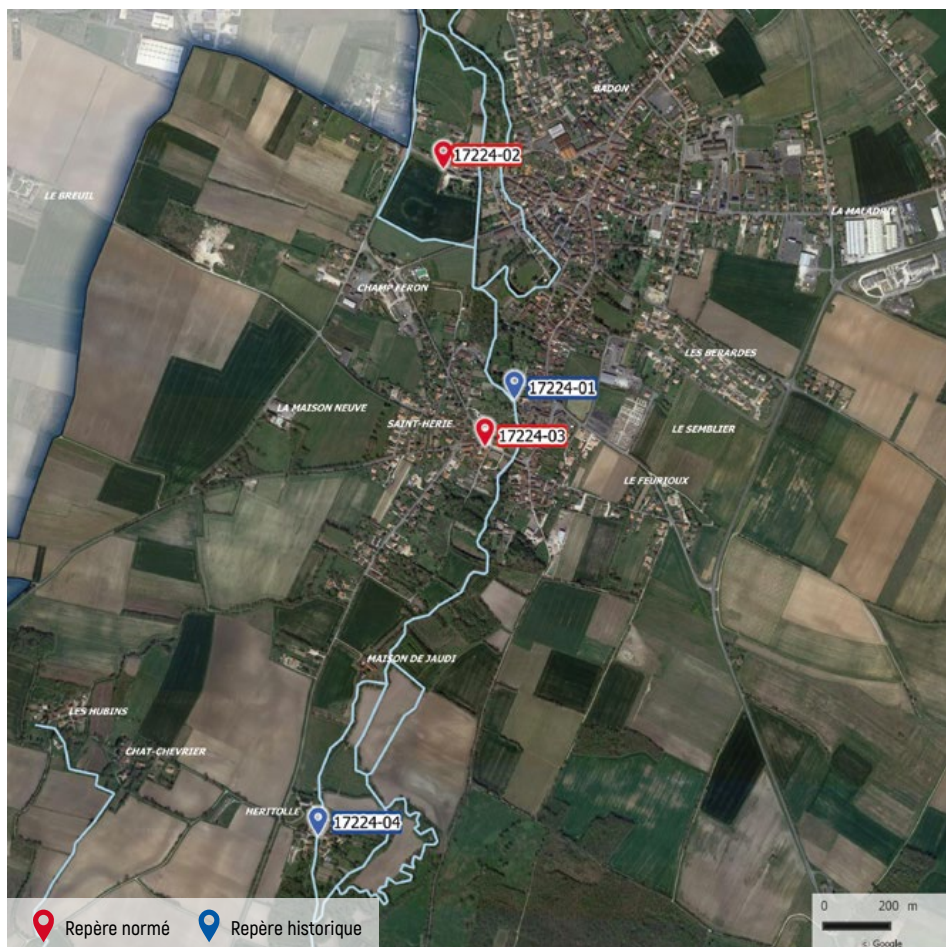
CHARENTE ET AFFLUENTS, DES PORTES D'ANGOULÊME À LA SORTIE DE COGNAC



MATHA

(INSEE 17224)

Département de la Charente-Maritime



CHARENTE ET AFFLUENTS, DES PORTES D'ANGOULÊME À LA SORTIE DE COGNAC

SITE N° 17224-01

Opérateur du repérage : EPTB Charente



REPÈRE
HISTORIQUE

LOCALISATION



Commune (INSEE)

Matha
(17224)

Emplacement

Impasse de l'Île-Beau

Coordonnées GPS (WGS84)

Lat. 45° 51' 42,9170" N
Long. 0° 19' 22,3836" W

Hydrographie

Antenne

INONDATION LA PLUS HAUTE REPÉRÉE



Date de l'inondation

1982

Nature du repère

Gravure

Altitude (IGN69)

34,22 m NGF

Hauteur au sol

Environ 158 cm

AUTRES INONDATIONS REPÉRÉES

Non

CHARENTE ET AFFLUENTS, DES PORTES D'ANGOULÊME À LA SORTIE DE COGNAC

SITE N° 17224-02

Opérateur du repérage : EPTB Charente



LOCALISATION



Commune (INSEE)

Matha
(17224)

Emplacement

29 rue de Saint-Jean d'Angély

Coordonnées GPS (WGS84)

Lat. 45°52'6,0102" N
Long. 0°19'32,6003" W

Hydrographie

Antenne

INONDATION LA PLUS HAUTE REPÉRÉE



Date de l'inondation

Décembre 1982

Nature du repère

Macaron (décret 2005-233)

Altitude (IGN69)

36,56 m NGF

Hauteur au sol

Environ 105 cm

AUTRES INONDATIONS REPÉRÉES

Non

CHARENTE ET AFFLUENTS, DES PORTES D'ANGOULÊME À LA SORTIE DE COGNAC

SITE N° 17224-03

Opérateur du repérage : EPTB Charente



LOCALISATION



Commune (INSEE)

Matha
(17224)

Emplacement

23 rue de Saint-Hérie

Coordonnées GPS (WGS84)

Lat. 45°51'38,1854" N
Long. 0°19'26,6031" W

Hydrographie

Antenne

INONDATION LA PLUS HAUTE REPÉRÉE



Date de l'inondation

Décembre 1982

Nature du repère

Macaron (décret 2005-233)

Altitude (IGN69)

33,87 m NGF

Hauteur au sol

Environ 33 cm

AUTRES INONDATIONS REPÉRÉES

Non

CHARENTE ET AFFLUENTS, DES PORTES D'ANGOULÊME À LA SORTIE DE COGNAC

SITE N° 17224-04

Opérateur du repérage : EPTB Charente



REPÈRE
HISTORIQUE

LOCALISATION



Commune (INSEE)

Matha
(17224)

Emplacement

Héritolle

Coordonnées GPS (WGS84)

Lat. 45°50'59,1584" N
Long. 0°19'50,6232" W

Hydrographie

Antenne

INONDATION LA PLUS HAUTE REPÉRÉE



Date de l'inondation

1982

Nature du repère

Gravure

Altitude (IGN69)

29,54 m NGF

Hauteur au sol

Non renseignée

AUTRES INONDATIONS REPÉRÉES

1904 : 29,19 m NGF

CHARENTE ET AFFLUENTS, DES PORTES D'ANGOULÊME À LA SORTIE DE COGNAC



PRIGNAC

(INSEE 17290)

Département de la Charente-Maritime



CHARENTE ET AFFLUENTS, DES PORTES D'ANGOULÊME À LA SORTIE DE COGNAC

SITE N° 17290-01

Opérateur du repérage : EPTB Charente



LOCALISATION



Commune (INSEE)

Prignac
(17290)

Emplacement

17 rue de l'Église

Coordonnées GPS (WGS84)

Lat. 45°49'46,1820" N
Long. 0°21'21,6904" W

Hydrographie

Antenne

INONDATION LA PLUS HAUTE REPÉRÉE



Date de l'inondation

Décembre 1982

Nature du repère

Macaron (décret 2005-233)

Altitude (IGN69)

21,02 m NGF

Hauteur au sol

Environ 41 cm

AUTRES INONDATIONS REPÉRÉES

Non

CHARENTE ET AFFLUENTS, DES PORTES D'ANGOULÊME À LA SORTIE DE COGNAC



MIGRON (INSEE 17235)

Département de la Charente-Maritime



CHARENTE ET AFFLUENTS, DES PORTES D'ANGOULÊME À LA SORTIE DE COGNAC


SITE N° 17235-01

Opérateur du repérage : EPTB Charente



REPÈRE
HISTORIQUE

LOCALISATION



Commune (INSEE)

Migron
(17235)

Emplacement

Pont route des Fins Bois

Coordonnées GPS (WGS84)

Lat. 45°47'28,0137" N
Long. 0°22'19,6637" W

Hydrographie

Antenne

INONDATION LA PLUS HAUTE REPÉRÉE



Date de l'inondation

1954

Nature du repère

Gravure

Altitude (IGN69)

15,85 m NGF

Hauteur au sol

Non renseignée

AUTRES INONDATIONS REPÉRÉES

Année ? : 15,24 m NGF

CHARENTE ET AFFLUENTS, DES PORTES D'ANGOULÊME À LA SORTIE DE COGNAC

SITE N° 17235-02

Opérateur du repérage : EPTB Charente



REPÈRE
HISTORIQUE

LOCALISATION



Commune (INSEE)

Mignon
(17235)

Emplacement

Tournay, route de Bessons

Coordonnées GPS (WGS84)

Lat. 45°48'55,1602" N
Long. 0°23'58,3056" W

Hydrographie

Dandelot

INONDATION LA PLUS HAUTE REPÉRÉE



Date de l'inondation

1959

Nature du repère

Gravure

Altitude (IGN69)

18,90 m NGF

Hauteur au sol

Environ 60 cm

AUTRES INONDATIONS REPÉRÉES

Non

CHARENTE ET AFFLUENTS, DES PORTES D'ANGOULÊME À LA SORTIE DE COGNAC



JAVREZAC

(INSEE 16169)

Département de la Charente



CHARENTE ET AFFLUENTS, DES PORTES D'ANGOULÊME À LA SORTIE DE COGNAC

SITE N° 16169-01

Opérateur du repérage : EPTB Charente



REPÈRE
HISTORIQUE

LOCALISATION



Commune (INSEE)

Javrezac
(16169)

Emplacement

Rue du Moulin

Coordonnées GPS (WGS84)

Lat. 45°42'3,7167" N
Long. 0°21'21,6840" W

Hydrographie

Antenne

INONDATION LA PLUS HAUTE REPÉRÉE



Date de l'inondation

1982

Nature du repère

Gravure

Altitude (IGN69)

8,90 m NGF

Hauteur au sol

Environ 178 cm

AUTRES INONDATIONS REPÉRÉES

Non

CHARENTE ET AFFLUENTS, DES PORTES D'ANGOULÊME À LA SORTIE DE COGNAC

SITE N° 16169-02

Opérateur du repérage : EPTB Charente



LOCALISATION



Commune (INSEE)

Javrezac
(16169)

Emplacement

15 rue Basse

Coordonnées GPS (WGS84)

Lat. 45°42'4,3755" N
Long. 0°21'23,5299" W

Hydrographie

Antenne

INONDATION LA PLUS HAUTE REPÉRÉE



Date de l'inondation

Décembre 1982

Nature du repère

Macaron (décret 2005-233)

Altitude (IGN69)

8,83 m NGF

Hauteur au sol

Environ 148 cm

AUTRES INONDATIONS REPÉRÉES

Non

CHARENTE ET AFFLUENTS, DES PORTES D'ANGOULÊME À LA SORTIE DE COGNAC



MERPINS

(INSEE 16217)

Département de la Charente



Repère normé



Repère historique

CHARENTE ET AFFLUENTS, DES PORTES D'ANGOULÊME À LA SORTIE DE COGNAC


SITE N° 16217-01

Opérateur du repérage : EPTB Charente



**REPÈRE
NORMÉ**

LOCALISATION



Commune (INSEE)

Merpins
(16217)

Emplacement

Chemin François 1er, Vieux
Bourg

Coordonnées GPS (WGS84)

Lat. 45°40'39,7556" N
Long. 0°23'45,2189" W

Hydrographie

Charente

INONDATION LA PLUS HAUTE REPÉRÉE



Date de l'inondation

Décembre 1982

Nature du repère

Macaron (décret 2005-233)

Altitude (IGN69)

8,21 m NGF

Hauteur au sol

Environ 289 cm

AUTRES INONDATIONS REPÉRÉES

12 janvier 1879 : 6,54 m NGF

CHARENTE ET AFFLUENTS, DES PORTES D'ANGOULÊME À LA SORTIE DE COGNAC

SITE N° 16217-02

Opérateur du repérage : EPTB Charente



REPÈRE
HISTORIQUE

LOCALISATION



Commune (INSEE)

Merpins
(16217)

Emplacement

38 rue de l'Ecluse

Coordonnées GPS (WGS84)

Lat. 45°40'27,1665" N
Long. 0°21'49,5680" W

Hydrographie

Charente

INONDATION LA PLUS HAUTE REPÉRÉE



Date de l'inondation

1982

Nature du repère

Gravure

Altitude (IGN69)

8,73 m NGF

Hauteur au sol

Environ 43 cm

AUTRES INONDATIONS REPÉRÉES

Non

CHARENTE ET AFFLUENTS, DES PORTES D'ANGOULÊME À LA SORTIE DE COGNAC



SAINT-LAURENT-DE-COGNAC

(INSEE 16330)

Département de la Charente



CHARENTE ET AFFLUENTS, DES PORTES D'ANGOULÊME À LA SORTIE DE COGNAC

SITE N° 16330-01

Opérateur du repérage : EPTB Charente



LOCALISATION



Commune (INSEE)

Saint-Laurent-de-Cognac
(16330)

Emplacement

Place du Vieux-Puits, Jarnouzeau

Coordonnées GPS (WGS84)

Lat. 45° 40' 56,8753" N
Long. 0° 23' 9,0051" W

Hydrographie

Charente

INONDATION LA PLUS HAUTE REPÉRÉE



Date de l'inondation

Décembre 1982

Nature du repère

Macaron (décret 2005-233)

Altitude (IGN69)

8,22 m NGF

Hauteur au sol

Environ 59 cm

AUTRES INONDATIONS REPÉRÉES

Non

CHARENTE ET AFFLUENTS, DES PORTES DE L'AGGLOMÉRATION SAINTAISE À L'ENTRÉE DANS L'ESTUAIRE

PAGES

169 > 276

CHARENTE ET AFFLUENTS, DES PORTES DE L'AGGLOMÉRATION SAINTAISE À L'ENTRÉE DANS L'ESTUAIRE



SALIGNAC-SUR-CHARENTE

(INSEE 17418)

Département de la Charente-Maritime



CHARENTE ET AFFLUENTS, DES PORTES DE L'AGGLOMÉRATION SAINTAISE À L'ENTRÉE DANS L'ESTUAIRE

SITE N° 17418-01

Opérateur du repérage : EPTB Charente



LOCALISATION



Commune (INSEE)

Salignac-sur-Charente
(17418)

Emplacement

Rue du Port du Lys

Coordonnées GPS (WGS84)

Lat. 45°40'48,9645" N
Long. 0°24'51,9329" W

Hydrographie

Charente

INONDATION LA PLUS HAUTE REPÉRÉE



Date de l'inondation

Décembre 1982

Nature du repère

Macaron (décret 2005-233)

Altitude (IGN69)

8,17 m NGF

Hauteur au sol

Environ 170 cm

AUTRES INONDATIONS REPÉRÉES

8 janvier 1994 : 7,85 m NGF ; 1961 : 7,47 m NGF ; 1952

CHARENTE ET AFFLUENTS, DES PORTES DE L'AGGLOMÉRATION SAINTAISE À L'ENTRÉE DANS L'ESTUAIRE



CHÉRAC

(INSEE 17100)

Département de la Charente-Maritime



CHARENTE ET AFFLUENTS, DES PORTES DE L'AGGLOMÉRATION SAINTAISE À L'ENTRÉE DANS L'ESTUAIRE

SITE N° 17100-01

Opérateur du repérage : EPTB Charente



REPÈRE
HISTORIQUE

LOCALISATION



Commune (INSEE)

Chérac
(17100)

Emplacement

Route des Fontaines, Prairie de
Chez Landart

Coordonnées GPS (WGS84)

Lat. 45°41'11,6843" N
Long. 0°25'33,3814" W

Hydrographie

Charente

INONDATION LA PLUS HAUTE REPÉRÉE



Date de l'inondation

Décembre 1982

Nature du repère

Plaque

Altitude (IGN69)

8,16 m NGF

Hauteur au sol

Environ 174 cm

AUTRES INONDATIONS REPÉRÉES

Non

CHARENTE ET AFFLUENTS, DES PORTES DE L'AGGLOMÉRATION SAINTAISE À L'ENTRÉE DANS L'ESTUAIRE

SITE N° 17100-02

Opérateur du repérage : EPTB Charente



**REPÈRE
HISTORIQUE**

LOCALISATION



Commune (INSEE)

Chérac
(17100)

Emplacement

6 rue des Sources, Le Treuil


Coordonnées GPS (WGS84)

Lat. 45°41'7,6529" N
Long. 0°27'9,2410" W

Hydrographie

Charente

INONDATION LA PLUS HAUTE REPÉRÉE



Date de l'inondation

Décembre 1982

Nature du repère

Gravure

Altitude (IGN69)

8,07 m NGF

Hauteur au sol

Environ 175 cm

AUTRES INONDATIONS REPÉRÉES

1904 : 7,65 m NGF ; 1961 : 7,39 m NGF ; 1843 : 7,11 m NGF

CHARENTE ET AFFLUENTS, DES PORTES DE L'AGGLOMÉRATION SAINTAISE À L'ENTRÉE DANS L'ESTUAIRE

SITE N° 17100-03

Opérateur du repérage : EPTB Charente



LOCALISATION



Commune (INSEE)

Chérac
(17100)

Emplacement

Route des Justices, Le Treuil

Coordonnées GPS (WGS84)

Lat. 45°41'7,4" N
Long. 0°27'7,0" W

Hydrographie

Charente

INONDATION LA PLUS HAUTE REPÉRÉE



Date de l'inondation

Décembre 1982

Nature du repère

Macaron (décret 2005-233)

Altitude (IGN69)

8,07 m NGF

Hauteur au sol

Environ 150 cm

AUTRES INONDATIONS REPÉRÉES

Non

CHARENTE ET AFFLUENTS, DES PORTES DE L'AGGLOMÉRATION SAINTAISE À L'ENTRÉE DANS L'ESTUAIRE



BRIVES- SUR-CHARENTE

(INSEE 17069)

Département de la Charente-Maritime



CHARENTE ET AFFLUENTS, DES PORTES DE L'AGGLOMÉRATION SAINTAISE À L'ENTRÉE DANS L'ESTUAIRE

SITE N° 17069-01

Opérateur du repérage : EPTB Charente



REPÈRE
HISTORIQUE

LOCALISATION



Commune (INSEE)

Brives-sur-Charente
(17069)

Emplacement

Avenue de l'Europe (RD135)

Coordonnées GPS (WGS84)

Lat. 45°40'42,0293" N
Long. 0°27'44,8125" W

Hydrographie

Charente

INONDATION LA PLUS HAUTE REPÉRÉE



Date de l'inondation

Décembre 1982

Nature du repère

Plaque

Altitude (IGN69)

8,10 m NGF

Hauteur au sol

Non renseignée

AUTRES INONDATIONS REPÉRÉES

Non

CHARENTE ET AFFLUENTS, DES PORTES DE L'AGGLOMÉRATION SAINTAISE À L'ENTRÉE DANS L'ESTUAIRE



ROUFFIAC

(INSEE 17304)

Département de la Charente-Maritime



Repère normé



Repère historique

CHARENTE ET AFFLUENTS, DES PORTES DE L'AGGLOMÉRATION SAINTAISE À L'ENTRÉE DANS L'ESTUAIRE

SITE N° 17304-01

Opérateur du repérage : EPTB Charente

 **REPÈRE
HISTORIQUE**

LOCALISATION



Commune (INSEE)

Rouffiac
(17304)

Emplacement

2 rue de la Méline

Coordonnées GPS (WGS84)

Lat. 45°41'20,8276" N
Long. 0°29'55,3060" W

Hydrographie

Charente

INONDATION LA PLUS HAUTE REPÉRÉE



Date de l'inondation

1982

Nature du repère

Gravure

Altitude (IGN69)

8,03 m NGF

Hauteur au sol

Environ 116 cm

AUTRES INONDATIONS REPÉRÉES

1994 : 7,71 m NGF

CHARENTE ET AFFLUENTS, DES PORTES DE L'AGGLOMÉRATION SAINTAISE À L'ENTRÉE DANS L'ESTUAIRE

SITE N° 17304-02

Opérateur du repérage : EPTB Charente



REPÈRE
HISTORIQUE

LOCALISATION



Commune (INSEE)

Rouffiac
(17304)

Emplacement

Route de l'Embarcadère

Coordonnées GPS (WGS84)

Lat. 45°41'22,6224" N
Long. 0°29'53,9380" W

Hydrographie

Charente

INONDATION LA PLUS HAUTE REPÉRÉE



Date de l'inondation

Décembre 1982

Nature du repère

Plaque

Altitude (IGN69)

8,04 m NGF

Hauteur au sol

Environ 223 cm

AUTRES INONDATIONS REPÉRÉES

Non

CHARENTE ET AFFLUENTS, DES PORTES DE L'AGGLOMÉRATION SAINTAISE À L'ENTRÉE DANS L'ESTUAIRE



DOMPIERRE- SUR-CHARENTE

(INSEE 17141)

Département de la Charente-Maritime



CHARENTE ET AFFLUENTS, DES PORTES DE L'AGGLOMÉRATION SAINTAISE À L'ENTRÉE DANS L'ESTUAIRE

SITE N° 17141-01

Opérateur du repérage : EPTB Charente



**REPÈRE
HISTORIQUE**

LOCALISATION



Commune (INSEE)

Dompierre-sur-Charente
(17141)

Emplacement

5 rue Goulbenèze, Bas-Bourg

Coordonnées GPS (WGS84)

Lat. 45°41'52,4304" N
Long. 0°29'8,3126" W

Hydrographie

Charente

INONDATION LA PLUS HAUTE REPÉRÉE



Date de l'inondation

1994

Nature du repère

Gravure

Altitude (IGN69)

7,67 m NGF

Hauteur au sol

Environ 186 cm

AUTRES INONDATIONS REPÉRÉES

1904 : 7,63 m NGF ; ? : 7,46 m NGF ; 1962 : 6,99 m NGF

CHARENTE ET AFFLUENTS, DES PORTES DE L'AGGLOMÉRATION SAINTAISE À L'ENTRÉE DANS L'ESTUAIRE

SITE N° 17141-02

Opérateur du repérage : EPTB Charente



LOCALISATION



Commune (INSEE)

Dompierre-sur-Charente
(17141)

Emplacement

10 rue Goulbenèze, Bas-Bourg

Coordonnées GPS (WGS84)

Lat. 45° 41' 53,3992" N
Long. 0° 29' 5,3174" W

Hydrographie

Charente

INONDATION LA PLUS HAUTE REPÉRÉE



Date de l'inondation

Décembre 1982

Nature du repère

Macaron (décret 2005-233)

Altitude (IGN69)

8,07 m NGF

Hauteur au sol

Environ 203 cm

AUTRES INONDATIONS REPÉRÉES

Janvier 1994 : 7,75 m NGF ; Février 1904 : 7,60 m NGF ; Janvier 1961 : 7,36 m NGF

CHARENTE ET AFFLUENTS, DES PORTES DE L'AGGLOMÉRATION SAINTAISE À L'ENTRÉE DANS L'ESTUAIRE

SITE N° 17141-03

Opérateur du repérage : EPTB Charente



REPÈRE
HISTORIQUE

LOCALISATION



Commune (INSEE)

Dompiere-sur-Charente
(17141)

Emplacement

174 rue de la Charente

Coordonnées GPS (WGS84)

Lat. 45°42'3,5985" N
Long. 0°29'37,4508" W

Hydrographie

Charente

INONDATION LA PLUS HAUTE REPÉRÉE



Date de l'inondation

Décembre 1982

Nature du repère

Plaque

Altitude (IGN69)

8,04 m NGF

Hauteur au sol

Environ 140 cm

AUTRES INONDATIONS REPÉRÉES

Non

CHARENTE ET AFFLUENTS, DES PORTES DE L'AGGLOMÉRATION SAINTAISE À L'ENTRÉE DANS L'ESTUAIRE


SITE N° 17141-04

Opérateur du repérage : EPTB Charente



REPÈRE
HISTORIQUE

LOCALISATION



Commune (INSEE)

Dompierre-sur-Charente
(17141)

Emplacement

Rue de Saintonge, proximité
intersection rue de la Mécanique

Coordonnées GPS (WGS84)

Lat. 45° 42' 7,8075" N
Long. 0° 29' 47,1642" W

Hydrographie

Charente

INONDATION LA PLUS HAUTE REPÉRÉE



Date de l'inondation

19 février 1904

Nature du repère

Gravure

Altitude (IGN69)

7,57 m NGF

Hauteur au sol

Environ 204 cm

AUTRES INONDATIONS REPÉRÉES

Janvier 1961 : 7,33 m NGF

CHARENTE ET AFFLUENTS, DES PORTES DE L'AGGLOMÉRATION SAINTAISE À L'ENTRÉE DANS L'ESTUAIRE


SITE N° 17141-05

Opérateur du repérage : EPTB Charente



REPÈRE
HISTORIQUE

LOCALISATION



Commune (INSEE)

Dompierre-sur-Charente
(17141)

Emplacement

6 rue du Moulin, le Moulin
Barreau

Coordonnées GPS (WGS84)

Lat. 45°42'43,6569" N
Long. 0°31'16,9755" W

Hydrographie

Charente

INONDATION LA PLUS HAUTE REPÉRÉE



Date de l'inondation

1982

Nature du repère

Plaque

Altitude (IGN69)

8,01 m NGF

Hauteur au sol

Environ 188 cm

AUTRES INONDATIONS REPÉRÉES

1994 : 7,69 m NGF ; 1904 : 7,58 m NGF


CHARENTE ET AFFLUENTS, DES PORTES DE L'AGGLOMÉRATION SAINTAISE À L'ENTRÉE DANS L'ESTUAIRE

SITE N° 17141-06

Opérateur du repérage : EPTB Charente



LOCALISATION



Commune (INSEE)

Dompierre-sur-Charente
(17141)

Emplacement

189 rue de la Charente

Coordonnées GPS (WGS84)

Lat. 45°42'1,9838" N
Long. 0°29'39,2938" W

Hydrographie

Charente

INONDATION LA PLUS HAUTE REPÉRÉE



Date de l'inondation

Décembre 1982

Nature du repère

Macaron (décret 2005-233)

Altitude (IGN69)

8,04 m NGF

Hauteur au sol

Environ 180 cm

AUTRES INONDATIONS REPÉRÉES

Non

CHARENTE ET AFFLUENTS, DES PORTES DE L'AGGLOMÉRATION SAINTAISE À L'ENTRÉE DANS L'ESTUAIRE



SAINT-SEVER- DE-SAINTEONGE

(INSEE 17400)

Département de la Charente-Maritime



CHARENTE ET AFFLUENTS, DES PORTES DE L'AGGLOMÉRATION SAINTAISE À L'ENTRÉE DANS L'ESTUAIRE

SITE N° 17400-01

Opérateur du repérage : EPTB Charente



REPÈRE
HISTORIQUE

LOCALISATION



Commune (INSEE)

Saint-Sever-de-Saintonge
(17400)

Emplacement

15 b chemin Moulins Seugne

Coordonnées GPS (WGS84)

Lat. 45° 41' 39,9186" N
Long. 0° 31' 57,6012" W

Hydrographie

Charente/Seugne

INONDATION LA PLUS HAUTE REPÉRÉE



Date de l'inondation

1982

Nature du repère

Gravure

Altitude (IGN69)

7,76 m NGF

Hauteur au sol

Environ 143 cm

AUTRES INONDATIONS REPÉRÉES

Non

CHARENTE ET AFFLUENTS, DES PORTES DE L'AGGLOMÉRATION SAINTAISE À L'ENTRÉE DANS L'ESTUAIRE

SITE N° 17400-02

Opérateur du repérage : EPTB Charente



REPÈRE
HISTORIQUE

LOCALISATION



Commune (INSEE)

Saint-Sever-de-Saintonge
(17400)

Emplacement

Pont de Beillant

Coordonnées GPS (WGS84)

Lat. 45°42'22,4883" N
Long. 0°31'47,3993" W

Hydrographie

Charente

INONDATION LA PLUS HAUTE REPÉRÉE



Date de l'inondation

Décembre 1982

Nature du repère

Plaque

Altitude (IGN69)

7,88 m NGF

Hauteur au sol

Non renseignée

AUTRES INONDATIONS REPÉRÉES

Non

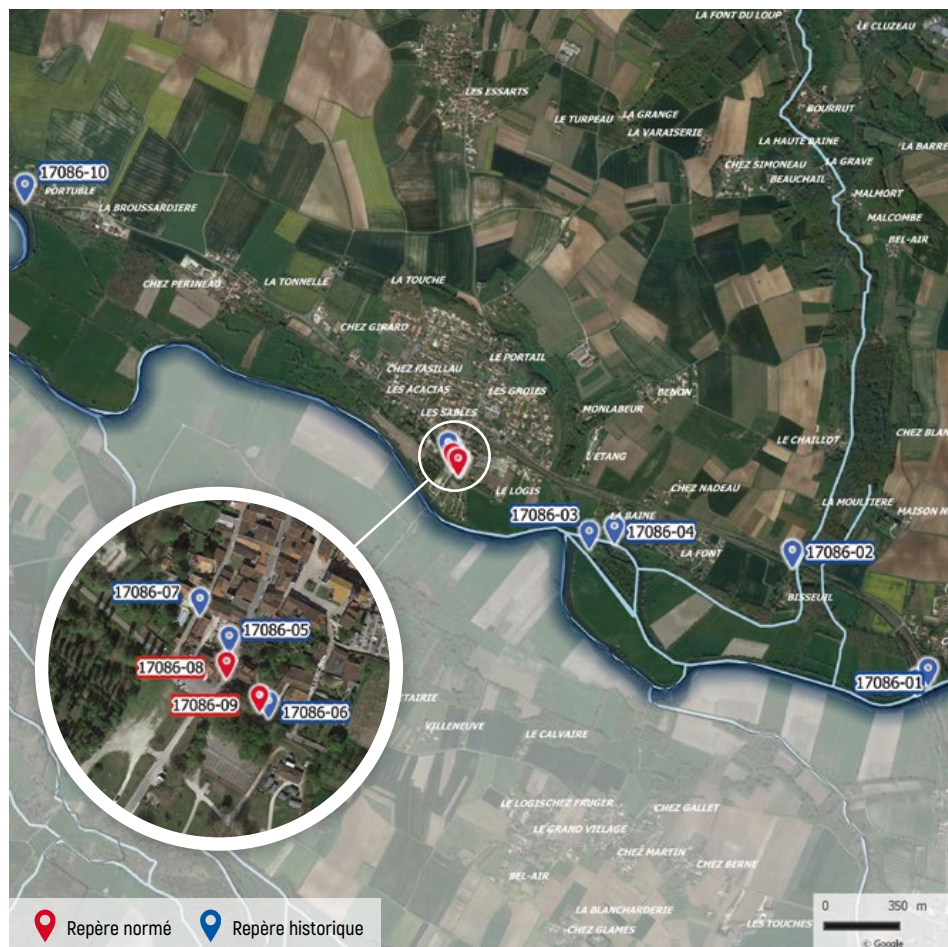
CHARENTE ET AFFLUENTS, DES PORTES DE L'AGGLOMÉRATION SAINTAISE À L'ENTRÉE DANS L'ESTUAIRE



CHANIERS

(INSEE 17086)

Département de la Charente-Maritime



CHARENTE ET AFFLUENTS, DES PORTES DE L'AGGLOMÉRATION SAINTAISE À L'ENTRÉE DANS L'ESTUAIRE

SITE N° 17086-01

Opérateur du repérage : EPTB Charente



REPÈRE
HISTORIQUE

LOCALISATION



Commune (INSEE)

Chaniers
(17086)

Emplacement

Pont de chemin de fer de
Beillant

Coordonnées GPS (WGS84)

Lat. 45° 42' 24,0857" N
Long. 0° 31' 45,0929" W

Hydrographie

Charente

INONDATION LA PLUS HAUTE REPÉRÉE



Date de l'inondation

Décembre 1982

Nature du repère

Peinture

Altitude (IGN69)

7,79 m NGF

Hauteur au sol

Environ 350 cm

AUTRES INONDATIONS REPÉRÉES

Non

CHARENTE ET AFFLUENTS, DES PORTES DE L'AGGLOMÉRATION SAINTAISE À L'ENTRÉE DANS L'ESTUAIRE

SITE N° 17086-02

Opérateur du repérage : EPTB Charente



REPÈRE
HISTORIQUE

LOCALISATION



Commune (INSEE)

Chaniers
(17086)

Emplacement

Chemin de la Moulietière
(Bisseuil)

Coordonnées GPS (WGS84)

Lat. 45°42'42,4751" N
Long. 0°32'15,4021" W

Hydrographie

Charente

INONDATION LA PLUS HAUTE REPÉRÉE



Date de l'inondation

1982

Nature du repère

Gravure

Altitude (IGN69)

7,77 m NGF

Hauteur au sol

Environ 206 cm

AUTRES INONDATIONS REPÉRÉES

1994 : 7,54 m NGF ; 1904 : 7,35 m NGF ; 1961 : 7,17 m NGF ; 1928 : 6,99 m NGF

CHARENTE ET AFFLUENTS, DES PORTES DE L'AGGLOMÉRATION SAINTAISE À L'ENTRÉE DANS L'ESTUAIRE

SITE N° 17086-03

Opérateur du repérage : EPTB Charente



**REPÈRE
HISTORIQUE**

LOCALISATION



Commune (INSEE)

Chaniers
(17086)

Emplacement

44 D rue Abbé Vieuille, Maison
éclésièrre de la Baine

Coordonnées GPS (WGS84)

Lat. 45° 42' 45,4289" N
Long. 0° 33' 0,7539" W

Hydrographie

Charente

INONDATION LA PLUS HAUTE REPÉRÉE



Date de l'inondation

Décembre 1982

Nature du repère

Plaque

Altitude (IGN69)

7,73 m NGF

Hauteur au sol

Environ 240 cm

AUTRES INONDATIONS REPÉRÉES

1994 : 7,48 m NGF ; 18 février 1904 : 7,23 m NGF

CHARENTE ET AFFLUENTS, DES PORTES DE L'AGGLOMÉRATION SAINTAISE À L'ENTRÉE DANS L'ESTUAIRE

SITE N° 17086-04

Opérateur du repérage : EPTB Charente



REPÈRE
HISTORIQUE

LOCALISATION



Commune (INSEE)

Chaniers
(17086)

Emplacement

14 rue Colbert, Moulin de la
Baïne

Coordonnées GPS (WGS84)

Lat. 45°42'46,1911" N
Long. 0°32'55,1054" W

Hydrographie

Charente

INONDATION LA PLUS HAUTE REPÉRÉE



Date de l'inondation

1982

Nature du repère

Gravure

Altitude (IGN69)

7,55 m NGF

Hauteur au sol

Environ 140 cm

AUTRES INONDATIONS REPÉRÉES

Non

CHARENTE ET AFFLUENTS, DES PORTES DE L'AGGLOMÉRATION SAINTAISE À L'ENTRÉE DANS L'ESTUAIRE

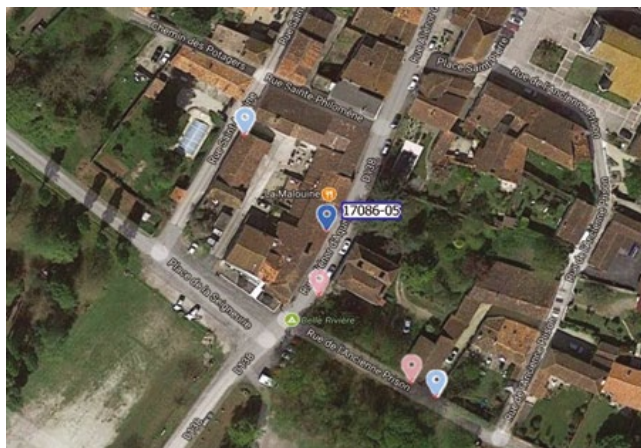
SITE N° 17086-05

Opérateur du repérage : EPTB Charente



REPÈRE
HISTORIQUE

LOCALISATION



Commune (INSEE)

Chaniers
(17086)

Emplacement

54 rue Aliénor d'Aquitaine


Coordonnées GPS (WGS84)

Lat. 45° 42' 58,3265" N
Long. 0° 33' 31,1371" W

Hydrographie

Charente

INONDATION LA PLUS HAUTE REPÉRÉE



Date de l'inondation

1982

Nature du repère

Gravure

Altitude (IGN69)

7,76 m NGF

Hauteur au sol

Environ 110 cm

AUTRES INONDATIONS REPÉRÉES

Non

CHARENTE ET AFFLUENTS, DES PORTES DE L'AGGLOMÉRATION SAINTAISE À L'ENTRÉE DANS L'ESTUAIRE

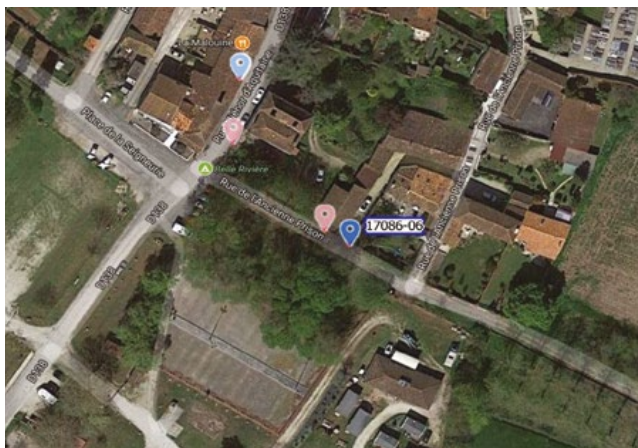
SITE N° 17086-06

Opérateur du repérage : EPTB Charente



REPÈRE
HISTORIQUE

LOCALISATION



Commune (INSEE)

Chantiers
(17086)

Emplacement

Chemin du Logis


Coordonnées GPS (WGS84)

Lat. 45°42'56,6525" N
Long. 0°33'29,6860" W

Hydrographie

Charente

INONDATION LA PLUS HAUTE REPÉRÉE



Date de l'inondation

1818

Nature du repère

Gravure

Altitude (IGN69)

6,32 m NGF

Hauteur au sol

Environ 99 cm

AUTRES INONDATIONS REPÉRÉES

1822 : 6,26 m NGF ; 1823 : 6,12 m NGF ; 1821 : 5,60 m NGF

CHARENTE ET AFFLUENTS, DES PORTES DE L'AGGLOMÉRATION SAINTAISE À L'ENTRÉE DANS L'ESTUAIRE

SITE N° 17086-07

Opérateur du repérage : EPTB Charente



REPÈRE
HISTORIQUE

LOCALISATION



Commune (INSEE)

Chaniers
(17086)

Emplacement

Rue Saint-Antoine (angle place
de la Seigneurie)

Coordonnées GPS (WGS84)

Lat. 45° 42' 59,2983" N
Long. 0° 33' 32,2188" W

Hydrographie

Charente

INONDATION LA PLUS HAUTE REPÉRÉE



Date de l'inondation

Noël 1982

Nature du repère

Gravure

Altitude (IGN69)

7,78 m NGF

Hauteur au sol

Environ 149 cm

AUTRES INONDATIONS REPÉRÉES

Février 1904 : 7,39 m NGF

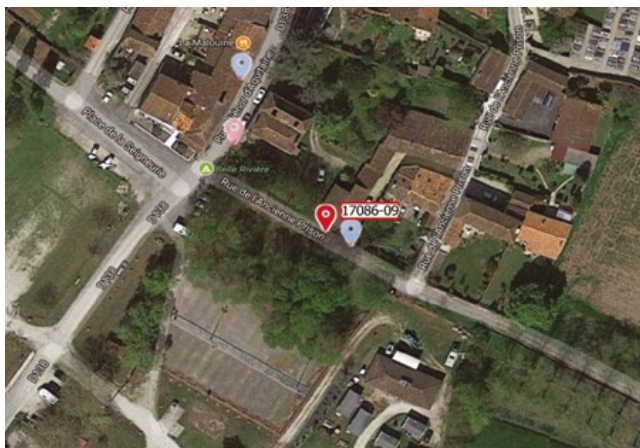
CHARENTE ET AFFLUENTS, DES PORTES DE L'AGGLOMÉRATION SAINTAISE À L'ENTRÉE DANS L'ESTUAIRE

SITE N° 17086-09

Opérateur du repérage : EPTB Charente



LOCALISATION



Commune (INSEE)

Chantiers
(17086)

Emplacement

Chemin du Logis


Coordonnées GPS (WGS84)

Lat. 45° 42' 56,8042" N
Long. 0° 33' 30,0200" W

Hydrographie

Charente

INONDATION LA PLUS HAUTE REPÉRÉE



Date de l'inondation

Décembre 1982

Nature du repère

Macaron (décret 2005-233)

Altitude (IGN69)

7,76 m NGF

Hauteur au sol

Environ 260 cm

AUTRES INONDATIONS REPÉRÉES

Non

CHARENTE ET AFFLUENTS, DES PORTES DE L'AGGLOMÉRATION SAINTAISE À L'ENTRÉE DANS L'ESTUAIRE

SITE N° 17086-10

Opérateur du repérage : EPTB Charente



REPÈRE
HISTORIQUE

LOCALISATION



Commune (INSEE)

Chaniers
(17086)

Emplacement

Port Hublé

Coordonnées GPS (WGS84)

Lat. 45°43'39,5257" N
Long. 0°35'6,7365" W

Hydrographie

Charente

INONDATION LA PLUS HAUTE REPÉRÉE



Date de l'inondation

Décembre 1982

Nature du repère

Plaque

Altitude (IGN69)

7,74 m NGF

Hauteur au sol

Environ 350 cm

AUTRES INONDATIONS REPÉRÉES

Non

CHARENTE ET AFFLUENTS, DES PORTES DE L'AGGLOMÉRATION SAINTAISE À L'ENTRÉE DANS L'ESTUAIRE



COURCOURY

(INSEE 17128)

Département de la Charente-Maritime



CHARENTE ET AFFLUENTS, DES PORTES DE L'AGGLOMÉRATION SAINTAISE À L'ENTRÉE DANS L'ESTUAIRE


SITE N° 17128-01

Opérateur du repérage : EPTB Charente



REPÈRE
HISTORIQUE

LOCALISATION



Commune (INSEE)

Courcouronnes
(17128)

Emplacement

2 chemin de Gazillan

Coordonnées GPS (WGS84)

Lat. 45°42'42,3973" N
Long. 0°35'16,3719" W

Hydrographie

Charente

INONDATION LA PLUS HAUTE REPÉRÉE



Date de l'inondation

25 décembre 1982

Nature du repère

Gravure

Altitude (IGN69)

7,67 m NGF

Hauteur au sol

Environ 218 cm

AUTRES INONDATIONS REPÉRÉES

1961 : 6,77 m NGF


CHARENTE ET AFFLUENTS, DES PORTES DE L'AGGLOMÉRATION SAINTAISE À L'ENTRÉE DANS L'ESTUAIRE

SITE N° 17128-02

Opérateur du repérage : EPTB Charente



LOCALISATION



Commune (INSEE)

Courcouronnes
(17128)

Emplacement

5 rue de la Seugne

Coordonnées GPS (WGS84)

Lat. 45°42'41,5965" N
Long. 0°35'16,0420" W

Hydrographie

Charente

INONDATION LA PLUS HAUTE REPÉRÉE



Date de l'inondation

Décembre 1982

Nature du repère

Macaron (décret 2005-233)

Altitude (IGN69)

7,67 m NGF

Hauteur au sol

Environ 119 cm

AUTRES INONDATIONS REPÉRÉES

Non

CHARENTE ET AFFLUENTS, DES PORTES DE L'AGGLOMÉRATION SAINTAISE À L'ENTRÉE DANS L'ESTUAIRE



JONZAC

(INSEE 17197)

Département de la Charente-Maritime



CHARENTE ET AFFLUENTS, DES PORTES DE L'AGGLOMÉRATION SAINTAISE À L'ENTRÉE DANS L'ESTUAIRE

SITE N° 17197-01

Opérateur du repérage : EPTB Charente



LOCALISATION



Commune (INSEE)

Jonzac
(17197)

Emplacement

2 rue Sadi Carnot

Coordonnées GPS (WGS84)

Lat. 45°26'39,1200" N
Long. 0°26'4,5204" W

Hydrographie

Seugne

INONDATION LA PLUS HAUTE REPÉRÉE



Date de l'inondation

Avril 1986

Nature du repère

Macaron (décret 2005-233)

Altitude (IGN69)

33,25 m NGF

Hauteur au sol

Environ 10 cm

AUTRES INONDATIONS REPÉRÉES

Non

CHARENTE ET AFFLUENTS, DES PORTES DE L'AGGLOMÉRATION SAINTAISE À L'ENTRÉE DANS L'ESTUAIRE



LUSSAC

(INSEE 17215)

Département de la Charente-Maritime



CHARENTE ET AFFLUENTS, DES PORTES DE L'AGGLOMÉRATION SAINTAISE À L'ENTRÉE DANS L'ESTUAIRE

SITE N° 17215-01

Opérateur du repérage : EPTB Charente



REPÈRE
HISTORIQUE

LOCALISATION



Commune (INSEE)

Lussac
(17215)

Emplacement

Chemin des Lavandières

Coordonnées GPS (WGS84)

Lat. 45°28'7,7798" N
Long. 0°28'35,8664" W

Hydrographie

Seugne

INONDATION LA PLUS HAUTE REPÉRÉE



Date de l'inondation

Avril 1986

Nature du repère

Gravure

Altitude (IGN69)

27,34 m NGF

Hauteur au sol

Environ 134 cm

AUTRES INONDATIONS REPÉRÉES

8 décembre 1944 : 27,17 m NGF

CHARENTE ET AFFLUENTS, DES PORTES DE L'AGGLOMÉRATION SAINTAISE À L'ENTRÉE DANS L'ESTUAIRE



PONS (INSEE 17283)

Département de la Charente-Maritime



CHARENTE ET AFFLUENTS, DES PORTES DE L'AGGLOMÉRATION SAINTAISE À L'ENTRÉE DANS L'ESTUAIRE

SITE N° 17283-01

Opérateur du repérage : EPTB Charente



LOCALISATION



Commune (INSEE)

Pons
(17283)

Emplacement

17 rue de la Glacière,
Marjolance

Coordonnées GPS (WGS84)

Lat. 45° 34' 10,0753" N
Long. 0° 32' 48,8561" W

Hydrographie

Seugne

INONDATION LA PLUS HAUTE REPÉRÉE



Date de l'inondation

Avril 1986

Nature du repère

Macaron (décret 2005-233)

Altitude (IGN69)

14,93 m NGF

Hauteur au sol

Environ 92 cm

AUTRES INONDATIONS REPÉRÉES

1945 : 14,69 m NGF


CHARENTE ET AFFLUENTS, DES PORTES DE L'AGGLOMÉRATION SAINTAISE À L'ENTRÉE DANS L'ESTUAIRE

SITE N° 17283-02

Opérateur du repérage : EPTB Charente



LOCALISATION



Commune (INSEE)

Pons
(17283)

Emplacement

22 rue Charles de Gaulle

Coordonnées GPS (WGS84)

Lat. 45°34'48,7387" N
Long. 0°32'29,8432" W

Hydrographie

Seugne

INONDATION LA PLUS HAUTE REPÉRÉE



Date de l'inondation

Avril 1986

Nature du repère

Macaron (décret 2005-233)

Altitude (IGN69)

13,88 m NGF

Hauteur au sol

Environ 36 cm

AUTRES INONDATIONS REPÉRÉES

Non

CHARENTE ET AFFLUENTS, DES PORTES DE L'AGGLOMÉRATION SAINTAISE À L'ENTRÉE DANS L'ESTUAIRE

SITE N° 17283-03

Opérateur du repérage : EPTB Charente



REPÈRE
HISTORIQUE

LOCALISATION



Commune (INSEE)

Pons
(17283)

Emplacement

1 rue du Pontils

Coordonnées GPS (WGS84)

Lat. 45° 34' 20,2909" N
Long. 0° 32' 53,1600" W

Hydrographie

Seugne

INONDATION LA PLUS HAUTE REPÉRÉE



Date de l'inondation

27 avril 1986

Nature du repère

Gravure

Altitude (IGN69)

14,76 m NGF

Hauteur au sol

Environ 140 cm

AUTRES INONDATIONS REPÉRÉES

25 novembre 1952 : 14,70 m NGF ; 15 janvier 1948 : 14,38 m NGF

CHARENTE ET AFFLUENTS, DES PORTES DE L'AGGLOMÉRATION SAINTAISE À L'ENTRÉE DANS L'ESTUAIRE

SITE N° 17283-04

Opérateur du repérage : EPTB Charente



LOCALISATION



Commune (INSEE)

Pons
(17283)

Emplacement

2 rue de la Gare

Coordonnées GPS (WGS84)

Lat. 45°34'47,2465" N
Long. 0°32'23,6481" W

Hydrographie

Seugne

INONDATION LA PLUS HAUTE REPÉRÉE



Date de l'inondation

Avril 1986

Nature du repère

Macaron (décret 2005-233)

Altitude (IGN69)

13,88 m NGF

Hauteur au sol

Environ 83 cm

AUTRES INONDATIONS REPÉRÉES

Décembre 1982 : 13,53 m NGF ; Janvier 1994 : 13,51 m NGF ; Mars-Avril 1962 : 13,39 m NGF

CHARENTE ET AFFLUENTS, DES PORTES DE L'AGGLOMÉRATION SAINTAISE À L'ENTRÉE DANS L'ESTUAIRE



BERNEUIL

(INSEE 17044)

Département de la Charente-Maritime



CHARENTE ET AFFLUENTS, DES PORTES DE L'AGGLOMÉRATION SAINTAISE À L'ENTRÉE DANS L'ESTUAIRE

SITE N° 17044-01

Opérateur du repérage : EPTB Charente



REPÈRE
HISTORIQUE

LOCALISATION



Commune (INSEE)

Berneuil
(17044)

Emplacement

6 rue des Nénuphars, Courcion

Coordonnées GPS (WGS84)

Lat. 45°41'34,0536" N
Long. 0°34'22,3448" W

Hydrographie

Charente / Seugne

INONDATION LA PLUS HAUTE REPÉRÉE



Date de l'inondation

Décembre 1982

Nature du repère

Plaque

Altitude (IGN69)

7,79 m NGF

Hauteur au sol

Environ 96 cm

AUTRES INONDATIONS REPÉRÉES

Non

CHARENTE ET AFFLUENTS, DES PORTES DE L'AGGLOMÉRATION SAINTAISE À L'ENTRÉE DANS L'ESTUAIRE



LES GONDS

(INSEE 17179)

Département de la Charente-Maritime



CHARENTE ET AFFLUENTS, DES PORTES DE L'AGGLOMÉRATION SAINTAISE À L'ENTRÉE DANS L'ESTUAIRE

SITE N° 17179-01

Opérateur du repérage : EPTB Charente



**REPÈRE
HISTORIQUE**

LOCALISATION



Commune (INSEE)

Les Gonds
(17179)

Emplacement

10 rue du Marais de l'Anglade

Coordonnées GPS (WGS84)

Lat. 45° 41' 39,2607" N
Long. 0° 35' 41,4023" W

Hydrographie

Charente

INONDATION LA PLUS HAUTE REPÉRÉE



Date de l'inondation

1904

Nature du repère

Gravure

Altitude (IGN69)

7,44 m NGF

Hauteur au sol

Environ 100 cm

AUTRES INONDATIONS REPÉRÉES

1928 : 6,90 m NGF

CHARENTE ET AFFLUENTS, DES PORTES DE L'AGGLOMÉRATION SAINTAISE À L'ENTRÉE DANS L'ESTUAIRE


SITE N° 17179-03

Opérateur du repérage : EPTB Charente



REPÈRE
HISTORIQUE

LOCALISATION



Commune (INSEE)

Les Gonds
(17179)

Emplacement

6 rue du Marais de l'Anglade

Coordonnées GPS (WGS84)

Lat. 45° 41' 41,7868" N
Long. 0° 35' 38,5103" W

Hydrographie

Charente

INONDATION LA PLUS HAUTE REPÉRÉE



Date de l'inondation

1952

Nature du repère

Gravure

Altitude (IGN69)

6,79 m NGF

Hauteur au sol

Environ 37 cm

AUTRES INONDATIONS REPÉRÉES

Non

CHARENTE ET AFFLUENTS, DES PORTES DE L'AGGLOMÉRATION SAINTAISE À L'ENTRÉE DANS L'ESTUAIRE

SITE N° 17179-04

Opérateur du repérage : EPTB Charente



**REPÈRE
HISTORIQUE**

LOCALISATION



Commune (INSEE)

Les Gonds
(17179)

Emplacement

8 rue du Marais de l'Anglade

Coordonnées GPS (WGS84)

Lat. 45°41'41,0758" N
Long. 0°35'39,4365" W

Hydrographie

Charente

INONDATION LA PLUS HAUTE REPÉRÉE



Date de l'inondation

Décembre 1982

Nature du repère

Gravure

Altitude (IGN69)

7,51 m NGF

Hauteur au sol

Environ 147 cm

AUTRES INONDATIONS REPÉRÉES

1904 : 7,35 m NGF ; 1961 : 7,03 m NGF

CHARENTE ET AFFLUENTS, DES PORTES DE L'AGGLOMÉRATION SAINTAISE À L'ENTRÉE DANS L'ESTUAIRE


SITE N° 17179-05

Opérateur du repérage : EPTB Charente



REPÈRE
HISTORIQUE

LOCALISATION



Commune (INSEE)

Les Gonds
(17179)

Emplacement

3 rue Vincent Scotto

Coordonnées GPS (WGS84)

Lat. 45° 42' 59,3630" N
Long. 0° 37' 9,1644" W

Hydrographie

Charente

INONDATION LA PLUS HAUTE REPÉRÉE



Date de l'inondation

1982

Nature du repère

Gravure

Altitude (IGN69)

7,73 m NGF

Hauteur au sol

Environ 81 cm

AUTRES INONDATIONS REPÉRÉES

Non

CHARENTE ET AFFLUENTS, DES PORTES DE L'AGGLOMÉRATION SAINTAISE À L'ENTRÉE DANS L'ESTUAIRE

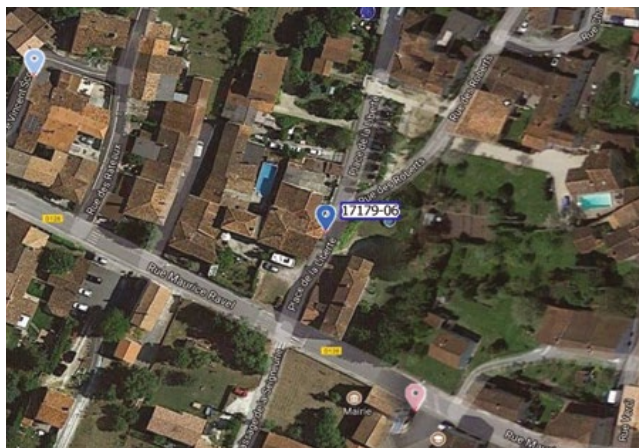
SITE N° 17179-06

Opérateur du repérage : EPTB Charente



**REPÈRE
HISTORIQUE**

LOCALISATION



Commune (INSEE)

Les Gonds
(17179)

Emplacement

13 place de la Liberté

Coordonnées GPS (WGS84)

Lat. 45°42'57,8" N
Long. 0°37'05,3" W

Hydrographie

Charente

INONDATION LA PLUS HAUTE REPÉRÉE



Date de l'inondation

Décembre 1982

Nature du repère

Gravure

Altitude (IGN69)

7,69 m NGF

Hauteur au sol

Environ 87 cm

AUTRES INONDATIONS REPÉRÉES

1994 : 7,40 m NGF ; 1904 : 7,06 m NGF

CHARENTE ET AFFLUENTS, DES PORTES DE L'AGGLOMÉRATION SAINTAISE À L'ENTRÉE DANS L'ESTUAIRE

SITE N° 17179-07

Opérateur du repérage : EPTB Charente



LOCALISATION



Commune (INSEE)

Les Gonds
(17179)

Emplacement

9 rue Maurice Ravel

Coordonnées GPS (WGS84)

Lat. 45°42'55,9876" N
Long. 0°37'4,1255" W

Hydrographie

Charente

INONDATION LA PLUS HAUTE REPÉRÉE



Date de l'inondation

Décembre 1982

Nature du repère

Macaron (décret 2005-233)

Altitude (IGN69)

7,72 m NGF

Hauteur au sol

Environ 39 cm

AUTRES INONDATIONS REPÉRÉES

Non

CHARENTE ET AFFLUENTS, DES PORTES DE L'AGGLOMÉRATION SAINTAISE À L'ENTRÉE DANS L'ESTUAIRE

SITE N° 17179-08

Opérateur du repérage : EPTB Charente



REPÈRE
HISTORIQUE

LOCALISATION



Commune (INSEE)

Les Gonds
(17179)

Emplacement

19 rue Hector Berlioz

Coordonnées GPS (WGS84)

Lat. 45°42'50,3420" N
Long. 0°36'48,9324" W

Hydrographie

Charente

INONDATION LA PLUS HAUTE REPÉRÉE



Date de l'inondation

Décembre 1982

Nature du repère

Plaque

Altitude (IGN69)

7,70 m NGF

Hauteur au sol

Non renseignée

AUTRES INONDATIONS REPÉRÉES

Non

CHARENTE ET AFFLUENTS, DES PORTES DE L'AGGLOMÉRATION SAINTAISE À L'ENTRÉE DANS L'ESTUAIRE

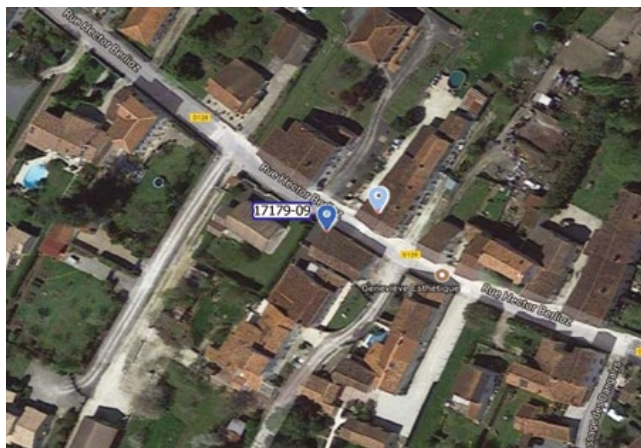
SITE N° 17179-09

Opérateur du repérage : EPTB Charente



REPÈRE
HISTORIQUE

LOCALISATION



Commune (INSEE)

Les Gonds
(17179)

Emplacement

32 B rue Hector Berlioz

Coordonnées GPS (WGS84)

Lat. 45°42'50,1578" N
Long. 0°36'49,6152" W

Hydrographie

Charente

INONDATION LA PLUS HAUTE REPÉRÉE



Date de l'inondation

25 décembre 1982

Nature du repère

Plaque

Altitude (IGN69)

7,70 m NGF

Hauteur au sol

Environ 55 cm

AUTRES INONDATIONS REPÉRÉES

Non

CHARENTE ET AFFLUENTS, DES PORTES DE L'AGGLOMÉRATION SAINTAISE À L'ENTRÉE DANS L'ESTUAIRE

SITE N° 17179-10

Opérateur du repérage : EPTB Charente



LOCALISATION



Commune (INSEE)

Les Gonds
(17179)

Emplacement

1 rue du Logis

Coordonnées GPS (WGS84)

Lat. 45°42'55,4001" N
Long. 0°36'59,1766" W

Hydrographie

Charente

INONDATION LA PLUS HAUTE REPÉRÉE



Date de l'inondation

Décembre 1982

Nature du repère

Macaron (décret 2005-233)

Altitude (IGN69)

7,72 m NGF

Hauteur au sol

Environ 24 cm

AUTRES INONDATIONS REPÉRÉES

Non

CHARENTE ET AFFLUENTS, DES PORTES DE L'AGGLOMÉRATION SAINTAISE À L'ENTRÉE DANS L'ESTUAIRE



SAINTES

(INSEE 17415)

Département de la Charente-Maritime



CHARENTE ET AFFLUENTS, DES PORTES DE L'AGGLOMÉRATION SAINTAISE À L'ENTRÉE DANS L'ESTUAIRE

SITE N° 17415-01

Opérateur du repérage : EPTB Charente



REPÈRE
HISTORIQUE

LOCALISATION



Commune (INSEE)

Saintes
(17415)

Emplacement

Place Saint-Sorlin

Coordonnées GPS (WGS84)

Lat. 45°43'41,7101" N
Long. 0°37'7,2114" W

Hydrographie

Charente

INONDATION LA PLUS HAUTE REPÉRÉE



Date de l'inondation

Décembre 1982

Nature du repère

Plaque

Altitude (IGN69)

7,70 m NGF

Hauteur au sol

Environ 95 cm

AUTRES INONDATIONS REPÉRÉES

Non

CHARENTE ET AFFLUENTS, DES PORTES DE L'AGGLOMÉRATION SAINTAISE À L'ENTRÉE DANS L'ESTUAIRE

SITE N° 17415-02

Opérateur du repérage : EPTB Charente



REPÈRE
HISTORIQUE

LOCALISATION



Commune (INSEE)

Saintes
(17415)

Emplacement

Route des Gonds

Coordonnées GPS (WGS84)

Lat. 45°43'36,0492" N
Long. 0°38'11,1535" W

Hydrographie

Charente

INONDATION LA PLUS HAUTE REPÉRÉE



Date de l'inondation

Décembre 1982

Nature du repère

Plaque

Altitude (IGN69)

7,63 m NGF

Hauteur au sol

Environ 208 cm

AUTRES INONDATIONS REPÉRÉES

Non

CHARENTE ET AFFLUENTS, DES PORTES DE L'AGGLOMÉRATION SAINTAISE À L'ENTRÉE DANS L'ESTUAIRE

SITE N° 17415-03

Opérateur du repérage : EPTB Charente



REPÈRE
HISTORIQUE

LOCALISATION



Commune (INSEE)

Saintes
(17415)

Emplacement

Quai Palissy, pont avenue
Saintonge

Coordonnées GPS (WGS84)

Lat. 45° 44' 30,1654" N
Long. 0° 38' 12,5834" W

Hydrographie

Charente

INONDATION LA PLUS HAUTE REPÉRÉE



Date de l'inondation

Décembre 1982

Nature du repère

Plaque

Altitude (IGN69)

7,40 m NGF

Hauteur au sol

Environ 225 cm

AUTRES INONDATIONS REPÉRÉES

Non

CHARENTE ET AFFLUENTS, DES PORTES DE L'AGGLOMÉRATION SAINTAISE À L'ENTRÉE DANS L'ESTUAIRE

SITE N° 17415-04

Opérateur du repérage : EPTB Charente



REPÈRE
HISTORIQUE

LOCALISATION



Commune (INSEE)

Saintes
(17415)

Emplacement

2B Petite rue du Bois d'Amour
(angle quai de l'Yser)

Coordonnées GPS (WGS84)

Lat. 45°44'51,4539" N
Long. 0°37'50,4378" W

Hydrographie

Charente

INONDATION LA PLUS HAUTE REPÉRÉE



Date de l'inondation

1904

Nature du repère

Gravure

Altitude (IGN69)

6,62 m NGF

Hauteur au sol

Environ 128 cm

AUTRES INONDATIONS REPÉRÉES

Non

CHARENTE ET AFFLUENTS, DES PORTES DE L'AGGLOMÉRATION SAINTAISE À L'ENTRÉE DANS L'ESTUAIRE

SITE N° 17415-05

Opérateur du repérage : EPTB Charente



REPÈRE
HISTORIQUE

LOCALISATION



Commune (INSEE)

Saintes
(17415)

Emplacement

Quai de Verdun

Coordonnées GPS (WGS84)

Lat. 45° 44' 36,9491" N
Long. 0° 37' 53,4242" W

Hydrographie

Charente

INONDATION LA PLUS HAUTE REPÉRÉE



Date de l'inondation

1904

Nature du repère

Gravure

Altitude (IGN69)

7,16 m NGF

Hauteur au sol

Environ 145 cm

AUTRES INONDATIONS REPÉRÉES

Non


CHARENTE ET AFFLUENTS, DES PORTES DE L'AGGLOMÉRATION SAINTAISE À L'ENTRÉE DANS L'ESTUAIRE

SITE N° 17415-06

Opérateur du repérage : EPTB Charente



LOCALISATION



Commune (INSEE)

Saintes
(17415)

Emplacement

2 rue Gautier (angle esplanade
André Malraux)

Coordonnées GPS (WGS84)

Lat. 45° 44' 43,3812" N
Long. 0° 37' 43,1401" W

Hydrographie

Charente

INONDATION LA PLUS HAUTE REPÉRÉE



Date de l'inondation

Décembre 1982

Nature du repère

Macaron (décret 2005-233)

Altitude (IGN69)

6,99 m NGF

Hauteur au sol

Environ 90 cm

AUTRES INONDATIONS REPÉRÉES

1904 : 6,95 m NGF

CHARENTE ET AFFLUENTS, DES PORTES DE L'AGGLOMÉRATION SAINTAISE À L'ENTRÉE DANS L'ESTUAIRE

SITE N° 17415-07

Opérateur du repérage : EPTB Charente



LOCALISATION



Commune (INSEE)

Saintes
(17415)

Emplacement

69 quai des Roches

Coordonnées GPS (WGS84)

Lat. 45°43'41,7290" N
Long. 0°38'19,1728" W

Hydrographie

Charente

INONDATION LA PLUS HAUTE REPÉRÉE



Date de l'inondation

Décembre 1982

Nature du repère

Macaron (décret 2005-233)

Altitude (IGN69)

7,47 m NGF

Hauteur au sol

Environ 206 cm

AUTRES INONDATIONS REPÉRÉES

Non

CHARENTE ET AFFLUENTS, DES PORTES DE L'AGGLOMÉRATION SAINTAISE À L'ENTRÉE DANS L'ESTUAIRE

SITE N° 17415-08

Opérateur du repérage : EPTB Charente



REPÈRE
HISTORIQUE

LOCALISATION



Commune (INSEE)

Saintes
(17415)

Emplacement

47 quai des Roches

Coordonnées GPS (WGS84)

Lat. 45°43'56,8316" N
Long. 0°38'22,8087" W

Hydrographie

Charente

INONDATION LA PLUS HAUTE REPÉRÉE



Date de l'inondation

1936

Nature du repère

Gravure

Altitude (IGN69)

6,74 m NGF

Hauteur au sol

Environ 90 cm

AUTRES INONDATIONS REPÉRÉES

Non

CHARENTE ET AFFLUENTS, DES PORTES DE L'AGGLOMÉRATION SAINTAISE À L'ENTRÉE DANS L'ESTUAIRE


SITE N° 17415-09

Opérateur du repérage : EPTB Charente



REPÈRE
HISTORIQUE

LOCALISATION



Commune (INSEE)

Saintes
(17415)

Emplacement

Quai de la République, pont
Palissy

Coordonnées GPS (WGS84)

Lat. 45°44'49,0300" N
Long. 0°37'49,1197" W

Hydrographie

Charente

INONDATION LA PLUS HAUTE REPÉRÉE



Date de l'inondation

1904

Nature du repère

Gravure

Altitude (IGN69)

6,92 m NGF

Hauteur au sol

Non renseignée

AUTRES INONDATIONS REPÉRÉES

1882

CHARENTE ET AFFLUENTS, DES PORTES DE L'AGGLOMÉRATION SAINTAISE À L'ENTRÉE DANS L'ESTUAIRE

SITE N° 17415-10

Opérateur du repérage : EPTB Charente



REPÈRE
HISTORIQUE

LOCALISATION



Commune (INSEE)

Saintes
(17415)

Emplacement

Face au 27/28 quai de l'Yser

Coordonnées GPS (WGS84)

Lat. 45°45'5,2797" N
Long. 0°37'52,4127" W

Hydrographie

Charente

INONDATION LA PLUS HAUTE REPÉRÉE



Date de l'inondation

Février 1904

Nature du repère

Gravure

Altitude (IGN69)

6,63 m NGF

Hauteur au sol

Environ 46 cm

AUTRES INONDATIONS REPÉRÉES

Non

CHARENTE ET AFFLUENTS, DES PORTES DE L'AGGLOMÉRATION SAINTAISE À L'ENTRÉE DANS L'ESTUAIRE

SITE N° 17415-11

Opérateur du repérage : EPTB Charente



REPÈRE
HISTORIQUE

LOCALISATION



Commune (INSEE)

Saintes
(17415)

Emplacement

Avenue Gambetta (Cité Boutin),
pont Palissy

Coordonnées GPS (WGS84)

Lat. 45° 44'49,3919" N
Long. 0° 37'45,9452" W

Hydrographie

Charente

INONDATION LA PLUS HAUTE REPÉRÉE



Date de l'inondation

Décembre 1982

Nature du repère

Plaque

Altitude (IGN69)

6,95 m NGF

Hauteur au sol

Environ 159 cm

AUTRES INONDATIONS REPÉRÉES

Non

CHARENTE ET AFFLUENTS, DES PORTES DE L'AGGLOMÉRATION SAINTAISE À L'ENTRÉE DANS L'ESTUAIRE

SITE N° 17415-13

Opérateur du repérage : EPTB Charente



LOCALISATION



Commune (INSEE)

Saintes
(17415)

Emplacement

9 rue Eugène Fromentin

Coordonnées GPS (WGS84)

Lat. 45°44'52,9" N
Long. 0°37'41,8" W

Hydrographie

Charente

INONDATION LA PLUS HAUTE REPÉRÉE



Date de l'inondation

Décembre 1982

Nature du repère

Macaron (décret 2005-233)

Altitude (IGN69)

6,95 m NGF

Hauteur au sol

Environ 121 cm

AUTRES INONDATIONS REPÉRÉES

Non

CHARENTE ET AFFLUENTS, DES PORTES DE L'AGGLOMÉRATION SAINTAISE À L'ENTRÉE DANS L'ESTUAIRE

SITE N° 17415-14

Opérateur du repérage : EPTB Charente



LOCALISATION



Commune (INSEE)

Saintes
(17415)

Emplacement

Quai de Verdun

Coordonnées GPS (WGS84)

Lat. 45°44'40,6" N
Long. 0°37'50,1" W

Hydrographie

Charente

INONDATION LA PLUS HAUTE REPÉRÉE



Date de l'inondation

Décembre 1982

Nature du repère

Macaron (décret 2005-233)

Altitude (IGN69)

6,99 m NGF

Hauteur au sol

Environ 114 cm

AUTRES INONDATIONS REPÉRÉES

Février 1904 : 6,92 m NGF ; Janvier 1994 : 6,82 m NGF

CHARENTE ET AFFLUENTS, DES PORTES DE L'AGGLOMÉRATION SAINTAISE À L'ENTRÉE DANS L'ESTUAIRE

SITE N° 17415-15

Opérateur du repérage : EPTB Charente



LOCALISATION



Commune (INSEE)

Saintes
(17415)

Emplacement

Quai de l'Yser - Square du
30ème BC

Coordonnées GPS (WGS84)

Lat. 45° 44' 58,8" N
Long. 0° 37' 53,9" W

Hydrographie

Charente

INONDATION LA PLUS HAUTE REPÉRÉE



Date de l'inondation

Décembre 1982

Nature du repère

Macaron (décret 2005-233)

Altitude (IGN69)

6,94 m NGF

Hauteur au sol

Environ 113 cm

AUTRES INONDATIONS REPÉRÉES

Non

CHARENTE ET AFFLUENTS, DES PORTES DE L'AGGLOMÉRATION SAINTAISE À L'ENTRÉE DANS L'ESTUAIRE

SITE N° 17415-16

Opérateur du repérage : EPTB Charente



LOCALISATION



Commune (INSEE)

Saintes
(17415)

Emplacement

Rue René Cassin

Coordonnées GPS (WGS84)

Lat. 45°44'39,1" N
Long. 0°37'38,7" W

Hydrographie

Charente

INONDATION LA PLUS HAUTE REPÉRÉE



Date de l'inondation

Décembre 1982

Nature du repère

Macaron (décret 2005-233)

Altitude (IGN69)

6,99 m NGF

Hauteur au sol

Environ 111 cm

AUTRES INONDATIONS REPÉRÉES

Non

CHARENTE ET AFFLUENTS, DES PORTES DE L'AGGLOMÉRATION SAINTAISE À L'ENTRÉE DANS L'ESTUAIRE



PORT-D'ENVAUX

(INSEE 17285)

Département de la Charente-Maritime



CHARENTE ET AFFLUENTS, DES PORTES DE L'AGGLOMÉRATION SAINTAISE À L'ENTRÉE DANS L'ESTUAIRE

SITE N° 17285-01

Opérateur du repérage : EPTB Charente



REPÈRE
HISTORIQUE

LOCALISATION



Commune (INSEE)

Port-d'Envaux
(17285)

Emplacement

7-9 quai du Carennage

Coordonnées GPS (WGS84)

Lat. 45°50'10,0178" N
Long. 0°40'43,3651" W

Hydrographie

Charente

INONDATION LA PLUS HAUTE REPÉRÉE



Date de l'inondation

Février 1904

Nature du repère

Plaque

Altitude (IGN69)

5,71 m NGF

Hauteur au sol

Environ 98 cm

AUTRES INONDATIONS REPÉRÉES

Décembre 1982 : 5,65 m NGF

CHARENTE ET AFFLUENTS, DES PORTES DE L'AGGLOMÉRATION SAINTAISE À L'ENTRÉE DANS L'ESTUAIRE

SITE N° 17285-02

Opérateur du repérage : EPTB Charente



REPÈRE
HISTORIQUE

LOCALISATION



Commune (INSEE)

Port-d'Envaux
(17285)

Emplacement

3 quai du Carennage

Coordonnées GPS (WGS84)

Lat. 45° 50' 8,9048" N
Long. 0° 40' 41,6659" W

Hydrographie

Charente

INONDATION LA PLUS HAUTE REPÉRÉE



Date de l'inondation

20 février 1904

Nature du repère

Gravure

Altitude (IGN69)

5,75 m NGF

Hauteur au sol

Environ 128 cm

AUTRES INONDATIONS REPÉRÉES

Janvier 1994 : 5,62 m NGF ; Décembre 1982 : 5,60 m NGF ; 9 janvier 1961 : 5,39 m NGF

CHARENTE ET AFFLUENTS, DES PORTES DE L'AGGLOMÉRATION SAINTAISE À L'ENTRÉE DANS L'ESTUAIRE

SITE N° 17285-03

Opérateur du repérage : EPTB Charente



REPÈRE
HISTORIQUE

LOCALISATION



Commune (INSEE)

Port-d'Envaux
(17285)

Emplacement

18 rue de la Chaussée Romaine

Coordonnées GPS (WGS84)

Lat. 45° 49' 21,8449" N
Long. 0° 39' 29,8782" W

Hydrographie

Charente

INONDATION LA PLUS HAUTE REPÉRÉE



Date de l'inondation

Décembre 1982

Nature du repère

Plaque

Altitude (IGN69)

5,91 m NGF

Hauteur au sol

Environ 49 cm

AUTRES INONDATIONS REPÉRÉES

Février 1904 : 5,87 m NGF

CHARENTE ET AFFLUENTS, DES PORTES DE L'AGGLOMÉRATION SAINTAISE À L'ENTRÉE DANS L'ESTUAIRE



TAILLEBOURG

(INSEE 17436)

Département de la Charente-Maritime



CHARENTE ET AFFLUENTS, DES PORTES DE L'AGGLOMÉRATION SAINTAISE À L'ENTRÉE DANS L'ESTUAIRE

SITE N° 17436-01

Opérateur du repérage : EPTB Charente



LOCALISATION



Commune (INSEE)

Taillebourg
(17436)

Emplacement

4 quai des Gabarriers

Coordonnées GPS (WGS84)

Lat. 45°49'59,6207" N
Long. 0°38'55,7543" W

Hydrographie

Charente

INONDATION LA PLUS HAUTE REPÉRÉE



Date de l'inondation

Décembre 1982

Nature du repère

Macaron (décret 2005-233)

Altitude (IGN69)

5,76 m NGF

Hauteur au sol

Environ 117 cm

AUTRES INONDATIONS REPÉRÉES

Février 1904 : 5,76 m NGF

CHARENTE ET AFFLUENTS, DES PORTES DE L'AGGLOMÉRATION SAINTAISE À L'ENTRÉE DANS L'ESTUAIRE

SITE N° 17436-02

Opérateur du repérage : EPTB Charente



**REPÈRE
HISTORIQUE**

LOCALISATION



Commune (INSEE)

Taillebourg
(17436)

Emplacement

Rue du Logis, La Brossardière

Coordonnées GPS (WGS84)

Lat. 45° 50' 27,9580" N
Long. 0° 39' 57,6654" W

Hydrographie

Charente

INONDATION LA PLUS HAUTE REPÉRÉE



Date de l'inondation

Février 1904

Nature du repère

Gravure

Altitude (IGN69)

5,76 m NGF

Hauteur au sol

Environ 141 cm

AUTRES INONDATIONS REPÉRÉES

Non

CHARENTE ET AFFLUENTS, DES PORTES DE L'AGGLOMÉRATION SAINTAISE À L'ENTRÉE DANS L'ESTUAIRE

SITE N° 17436-03

Opérateur du repérage : EPTB Charente



REPÈRE
HISTORIQUE

LOCALISATION



Commune (INSEE)

Taillebourg
(17436)

Emplacement

11 rue des Pêcheurs

Coordonnées GPS (WGS84)

Lat. 45°49'59,3373" N
Long. 0°38'54,4821" W

Hydrographie

Charente

INONDATION LA PLUS HAUTE REPÉRÉE



Date de l'inondation

1994

Nature du repère

Gravure

Altitude (IGN69)

5,74 m NGF

Hauteur au sol

Environ 96 cm

AUTRES INONDATIONS REPÉRÉES

Non

CHARENTE ET AFFLUENTS, DES PORTES DE L'AGGLOMÉRATION SAINTAISE À L'ENTRÉE DANS L'ESTUAIRE

SITE N° 17436-04

Opérateur du repérage : EPTB Charente



REPÈRE
HISTORIQUE

LOCALISATION



Commune (INSEE)

Taillebourg
(17436)

Emplacement

6 quai des Gabariers

Coordonnées GPS (WGS84)

Lat. 45°50'1,9757" N
Long. 0°38'56,1886" W

Hydrographie

Charente

INONDATION LA PLUS HAUTE REPÉRÉE



Date de l'inondation

19 février 1904

Nature du repère

Gravure

Altitude (IGN69)

5,76 m NGF

Hauteur au sol

Environ 45 cm

AUTRES INONDATIONS REPÉRÉES

Non

CHARENTE ET AFFLUENTS, DES PORTES DE L'AGGLOMÉRATION SAINTAISE À L'ENTRÉE DANS L'ESTUAIRE

SITE N° 17436-05

Opérateur du repérage : EPTB Charente



**REPÈRE
HISTORIQUE**

LOCALISATION



Commune (INSEE)

Taillebourg
(17436)

Emplacement

Rue de la Gare

Coordonnées GPS (WGS84)

Lat. 45°50'6,8719" N
Long. 0°38'58,3232" W

Hydrographie

Charente

INONDATION LA PLUS HAUTE REPÉRÉE



Date de l'inondation

Décembre 1982

Nature du repère

Plaque

Altitude (IGN69)

5,65 m NGF

Hauteur au sol

Environ 178 cm

AUTRES INONDATIONS REPÉRÉES

Février 1904 : 5,53 m NGF

CHARENTE ET AFFLUENTS, DES PORTES DE L'AGGLOMÉRATION SAINTAISE À L'ENTRÉE DANS L'ESTUAIRE

SITE N° 17436-06

Opérateur du repérage : EPTB Charente



REPÈRE
HISTORIQUE

LOCALISATION



Commune (INSEE)

Taillebourg
(17436)

Emplacement

Route de Saintes, pont de
l'autoroute

Coordonnées GPS (WGS84)

Lat. 45°49'28,1031" N
Long. 0°38'24,7980" W

Hydrographie

Charente

INONDATION LA PLUS HAUTE REPÉRÉE



Date de l'inondation

Décembre 1982

Nature du repère

Plaque

Altitude (IGN69)

5,91 m NGF

Hauteur au sol

Non renseignée

AUTRES INONDATIONS REPÉRÉES

Non

CHARENTE ET AFFLUENTS, DES PORTES DE L'AGGLOMÉRATION SAINTAISE À L'ENTRÉE DANS L'ESTUAIRE

SITE N° 17436-07

Opérateur du repérage : EPTB Charente



LOCALISATION



Commune (INSEE)

Taillebourg
(17436)

Emplacement

Place de la Charente

Coordonnées GPS (WGS84)

Lat. 45°50'4,1025" N
Long. 0°38'56,6543" W

Hydrographie

Charente

INONDATION LA PLUS HAUTE REPÉRÉE



Date de l'inondation

Décembre 1982

Nature du repère

Macaron (décret 2005-233)

Altitude (IGN69)

5,76 m NGF

Hauteur au sol

Environ 38 cm

AUTRES INONDATIONS REPÉRÉES

Février 1904 : 5,76 m NGF

CHARENTE ET AFFLUENTS, DES PORTES DE L'AGGLOMÉRATION SAINTAISE À L'ENTRÉE DANS L'ESTUAIRE



SAINT-SAVINIEN- SUR-CHARENTE

(INSEE 17397)

Département de la Charente-Maritime



Repère normé



Repère historique

CHARENTE ET AFFLUENTS, DES PORTES DE L'AGGLOMÉRATION SAINTAISE À L'ENTRÉE DANS L'ESTUAIRE

SITE N° 17397-01

Opérateur du repérage : EPTB Charente



LOCALISATION



Commune (INSEE)

Saint-Savinien
(17397)

Emplacement

65 quai Claude Quessot

Coordonnées GPS (WGS84)

Lat. 45°52'32,7223" N
Long. 0°40'52,0539" W

Hydrographie

Charente

INONDATION LA PLUS HAUTE REPÉRÉE



Date de l'inondation

Décembre 1982

Nature du repère

Macaron (décret 2005-233)

Altitude (IGN69)

5,43 m NGF

Hauteur au sol

Environ 66 cm

AUTRES INONDATIONS REPÉRÉES

Février 1904 : 5,43 m NGF

CHARENTE ET AFFLUENTS, DES PORTES DE L'AGGLOMÉRATION SAINTAISE À L'ENTRÉE DANS L'ESTUAIRE

SITE N° 17397-02

Opérateur du repérage : EPTB Charente



REPÈRE
HISTORIQUE

LOCALISATION



Commune (INSEE)

Saint-Savinien
(17397)

Emplacement

29 rue du Centre

Coordonnées GPS (WGS84)

Lat. 45°52'44,3824" N
Long. 0°40'51,7641" W

Hydrographie

Charente

INONDATION LA PLUS HAUTE REPÉRÉE



Date de l'inondation

Février 1904

Nature du repère

Plaque

Altitude (IGN69)

5,35 m NGF

Hauteur au sol

Environ 31 cm

AUTRES INONDATIONS REPÉRÉES

Non

CHARENTE ET AFFLUENTS, DES PORTES DE L'AGGLOMÉRATION SAINTAISE À L'ENTRÉE DANS L'ESTUAIRE

SITE N° 17397-03

Opérateur du repérage : EPTB Charente



LOCALISATION



Commune (INSEE)

Saint-Savinien
(17397)

Emplacement

24 quai du Port

Coordonnées GPS (WGS84)

Lat. 45°52'49,2164" N
Long. 0°40'58,7780" W

Hydrographie

Charente

INONDATION LA PLUS HAUTE REPÉRÉE



Date de l'inondation

Décembre 1982

Nature du repère

Macaron (décret 2005-233)

Altitude (IGN69)

5,26 m NGF

Hauteur au sol

Environ 20 cm

AUTRES INONDATIONS REPÉRÉES

Février 1904 : 5,26 m NGF

CHARENTE ET AFFLUENTS, DES PORTES DE L'AGGLOMÉRATION SAINTAISE À L'ENTRÉE DANS L'ESTUAIRE

SITE N° 17397-05

Opérateur du repérage : EPTB Charente



REPÈRE
HISTORIQUE

LOCALISATION



Commune (INSEE)

Saint-Savinien
(17397)

Emplacement

Rue du Moulin, Coulonges-sur-Charente

Coordonnées GPS (WGS84)

Lat. 45° 51' 15,9956" N
Long. 0° 41' 5,2301" W

Hydrographie

Charente

INONDATION LA PLUS HAUTE REPÉRÉE



Date de l'inondation

1994

Nature du repère

Gravure

Altitude (IGN69)

5,50 m NGF

Hauteur au sol

Environ 124 cm

AUTRES INONDATIONS REPÉRÉES

1982 : 5,46 m NGF ; 1961 : 5,09 m NGF ; 2000 : 4,65 m NGF ; 1989 : 4,55 m NGF

CHARENTE ET AFFLUENTS, DES PORTES DE L'AGGLOMÉRATION SAINTAISE À L'ENTRÉE DANS L'ESTUAIRE

SITE N° 17397-06

Opérateur du repérage : EPTB Charente



LOCALISATION



Commune (INSEE)

Saint-Savinien
(17397)

Emplacement

Rue Bel-Air, pont sur la Charente
(repère en cours d'installation)

Coordonnées GPS (WGS84)

Lat. 45° 52' 46,5909" N
Long. 0° 40' 54,6995" W

Hydrographie

Charente

INONDATION LA PLUS HAUTE REPÉRÉE



Date de l'inondation

Décembre 1982

Nature du repère

Macaron (décret 2005-233)

Altitude (IGN69)

5,30 m NGF

Hauteur au sol

Environ 48 cm

AUTRES INONDATIONS REPÉRÉES

Février 1904 : 5,30 m NGF

Gravures de 1842 (5,06 m), 1882 (5,03 m) et 1904 (4,96 m) à des niveaux probablement erronés.

CHARENTE ET AFFLUENTS, DES PORTES DE L'AGGLOMÉRATION SAINTAISE À L'ENTRÉE DANS L'ESTUAIRE



LE MUNG

(INSEE 17252)

Département de la Charente-Maritime



CHARENTE ET AFFLUENTS, DES PORTES DE L'AGGLOMÉRATION SAINTAISE À L'ENTRÉE DANS L'ESTUAIRE

SITE N° 17252-01

Opérateur du repérage : EPTB Charente



**REPÈRE
HISTORIQUE**

LOCALISATION



Commune (INSEE)

Le Mung
(17252)

Emplacement

Chemin des Marais, Le
Monnereau

Coordonnées GPS (WGS84)

Lat. 45° 52' 33,9331" N
Long. 0° 42' 33,9335" W

Hydrographie

Charente

INONDATION LA PLUS HAUTE REPÉRÉE



Date de l'inondation

Décembre 1982

Nature du repère

Gravure

Altitude (IGN69)

5,06 m NGF

Hauteur au sol

Environ 61 cm

AUTRES INONDATIONS REPÉRÉES

Non

CHARENTE ET AFFLUENTS, DES PORTES DE L'AGGLOMÉRATION SAINTAISE À L'ENTRÉE DANS L'ESTUAIRE

SITE N° 17252-02

Opérateur du repérage : EPTB Charente



REPÈRE
HISTORIQUE

LOCALISATION



Commune (INSEE)

Le Mung
(17252)

Emplacement

2 route de Saint-Savinien

Coordonnées GPS (WGS84)

Lat. 45°52'27,7773" N

Long. 0°42'44,4841" W

Hydrographie

Charente

INONDATION LA PLUS HAUTE REPÉRÉE



Date de l'inondation

Février 1904

Nature du repère

Plaque

Altitude (IGN69)

5,39 m NGF

Hauteur au sol

Environ 15 cm

AUTRES INONDATIONS REPÉRÉES

Non

CHARENTE ET AFFLUENTS, DES PORTES DE L'AGGLOMÉRATION SAINTAISE À L'ENTRÉE DANS L'ESTUAIRE

SITE N° 17252-03

Opérateur du repérage : EPTB Charente



REPÈRE
HISTORIQUE

LOCALISATION



Commune (INSEE)

Le Mung
(17252)

Emplacement

71 route de Geay, Le Breuil

Coordonnées GPS (WGS84)

Lat. 45° 52'27,4308" N
Long. 0° 44'29,4175" W

Hydrographie

Charente

INONDATION LA PLUS HAUTE REPÉRÉE



Date de l'inondation

1904

Nature du repère

Gravure

Altitude (IGN69)

4,82 m NGF

Hauteur au sol

Environ 58 cm

AUTRES INONDATIONS REPÉRÉES

Non

CHARENTE ET AFFLUENTS, DES PORTES DE L'AGGLOMÉRATION SAINTAISE À L'ENTRÉE DANS L'ESTUAIRE

SITE N° 17252-04

Opérateur du repérage : EPTB Charente



REPÈRE
HISTORIQUE

LOCALISATION



Commune (INSEE)

Le Mung
(17252)

Emplacement

Ecluse route de Saint-Savinien /
Les Prés du canal

Coordonnées GPS (WGS84)

Lat. 45° 52' 38,6851" N
Long. 0° 41' 11,2232" W

Hydrographie

Charente

INONDATION LA PLUS HAUTE REPÉRÉE



Date de l'inondation

Décembre 1982

Nature du repère

Plaque

Altitude (IGN69)

5,23 m NGF

Hauteur au sol

Non renseignée

AUTRES INONDATIONS REPÉRÉES

Non

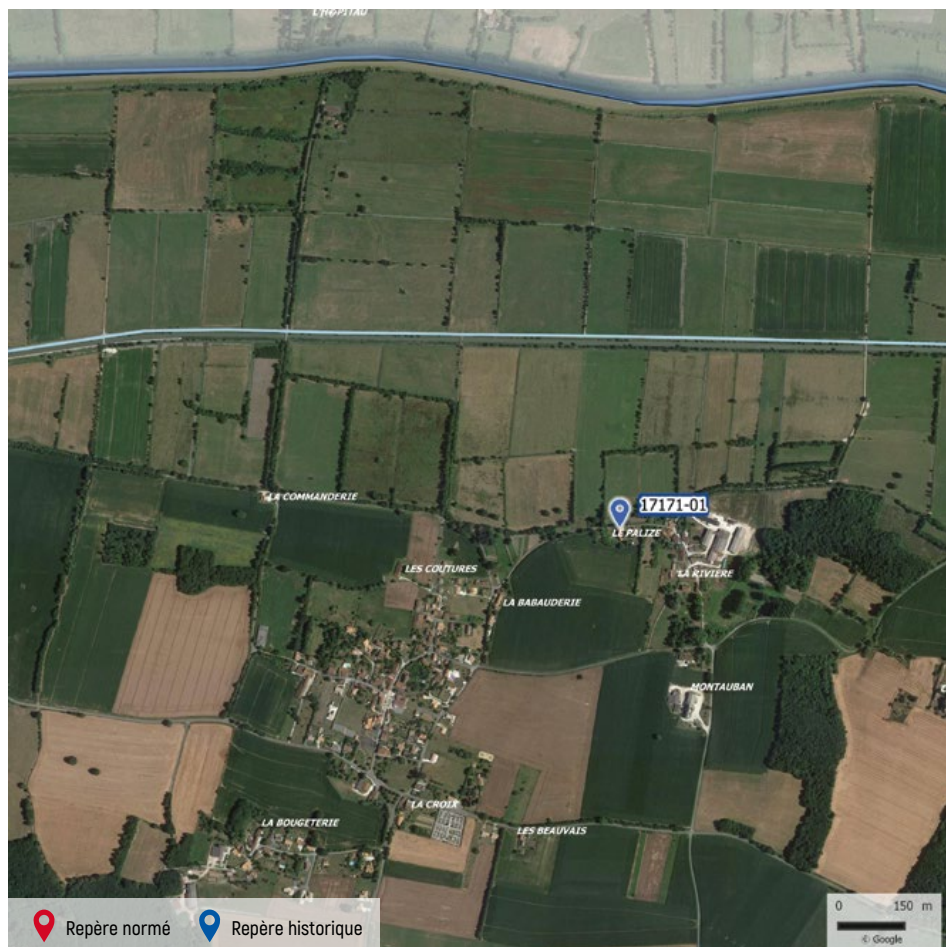
CHARENTE ET AFFLUENTS, DES PORTES DE L'AGGLOMÉRATION SAINTAISE À L'ENTRÉE DANS L'ESTUAIRE



GEAY

(INSEE 17171)

Département de la Charente-Maritime



CHARENTE ET AFFLUENTS, DES PORTES DE L'AGGLOMÉRATION SAINTAISE À L'ENTRÉE DANS L'ESTUAIRE

SITE N° 17171-01

Opérateur du repérage : EPTB Charente



REPÈRE
HISTORIQUE

LOCALISATION



Commune (INSEE)

Geay
(17171)

Emplacement

25 rue des Chenevières

Coordonnées GPS (WGS84)

Lat. 45°52'27,6676" N
Long. 0°45'29,7416" W

Hydrographie

Charente

INONDATION LA PLUS HAUTE REPÉRÉE



Date de l'inondation

1982

Nature du repère

Gravure

Altitude (IGN69)

4,73 m NGF

Hauteur au sol

Environ 92 cm

AUTRES INONDATIONS REPÉRÉES

1904 : 4,67 m NGF

CHARENTE ET AFFLUENTS, DES PORTES DE L'AGGLOMÉRATION SAINTAISE À L'ENTRÉE DANS L'ESTUAIRE



BORDS

(INSEE 17053)

Département de la Charente-Maritime



CHARENTE ET AFFLUENTS, DES PORTES DE L'AGGLOMÉRATION SAINTAISE À L'ENTRÉE DANS L'ESTUAIRE

SITE N° 17053-01

Opérateur du repérage : EPTB Charente



REPÈRE
HISTORIQUE

LOCALISATION



Commune (INSEE)

Bords
(17053)

Emplacement

Chemin des Ergots, La
Soubretière

Coordonnées GPS (WGS84)

Lat. 45°53'30,1846" N
Long. 0°47'12,4919" W

Hydrographie

Charente

INONDATION LA PLUS HAUTE REPÉRÉE



Date de l'inondation

24 décembre 1982

Nature du repère

Gravure

Altitude (IGN69)

4,47 m NGF

Hauteur au sol

Environ 75 cm

AUTRES INONDATIONS REPÉRÉES

1904 : 4,38 m NGF

CHARENTE ET AFFLUENTS, DES PORTES DE L'AGGLOMÉRATION SAINTAISE À L'ENTRÉE DANS L'ESTUAIRE

SITE N° 17053-02

Opérateur du repérage : EPTB Charente



LOCALISATION



Commune (INSEE)

Bords
(17053)

Emplacement

Chemin Charlet

Coordonnées GPS (WGS84)

Lat. 45°53'37,0678" N
Long. 0°47'48,1966" W

Hydrographie

Charente

INONDATION LA PLUS HAUTE REPÉRÉE



Date de l'inondation

Décembre 1982

Nature du repère

Macaron (décret 2005-233)

Altitude (IGN69)

4,42 m NGF

Hauteur au sol

Environ 95 cm

AUTRES INONDATIONS REPÉRÉES

Non

CHARENTE ET AFFLUENTS, DES PORTES DE L'AGGLOMÉRATION SAINTAISE À L'ENTRÉE DANS L'ESTUAIRE



LA VALLÉE

(INSEE 17455)

Département de la Charente-Maritime



CHARENTE ET AFFLUENTS, DES PORTES DE L'AGGLOMÉRATION SAINTAISE À L'ENTRÉE DANS L'ESTUAIRE

SITE N° 17455-01

Opérateur du repérage : EPTB Charente



REPÈRE
HISTORIQUE

LOCALISATION



Commune (INSEE)

La Vallée
(17455)

Emplacement

24 rue du Pont, l'Houmée

Coordonnées GPS (WGS84)

Lat. 45°53'0,4268" N
Long. 0°48'48,8733" W

Hydrographie

Charente

INONDATION LA PLUS HAUTE REPÉRÉE



Date de l'inondation

Décembre 1982

Nature du repère

Plaque

Altitude (IGN69)

4,39 m NGF

Hauteur au sol

Environ 36 cm

AUTRES INONDATIONS REPÉRÉES

Février 1904 : 4,27 m NGF

CHARENTE ET AFFLUENTS, DES PORTES DE L'AGGLOMÉRATION SAINTAISE À L'ENTRÉE DANS L'ESTUAIRE



CABARIOT

(INSEE 17075)

Département de la Charente-Maritime



CHARENTE ET AFFLUENTS, DES PORTES DE L'AGGLOMÉRATION SAINTAISE À L'ENTRÉE DANS L'ESTUAIRE

SITE N° 17075-01

Opérateur du repérage : EPTB Charente



REPÈRE
HISTORIQUE

LOCALISATION



Commune (INSEE)

Cabariot
(17075)

Emplacement

Barrage de Carillon

Coordonnées GPS (WGS84)

Lat. 45° 54' 53,4805" N
Long. 0° 49' 37,5275" W

Hydrographie

Charente/Boutonne

INONDATION LA PLUS HAUTE REPÉRÉE



Date de l'inondation

Décembre 1982

Nature du repère

Plaque

Altitude (IGN69)

4,27 m NGF

Hauteur au sol

Environ 62 cm

AUTRES INONDATIONS REPÉRÉES

Non

BOUTONNE ET AFFLUENTS

PAGES

277 > 376

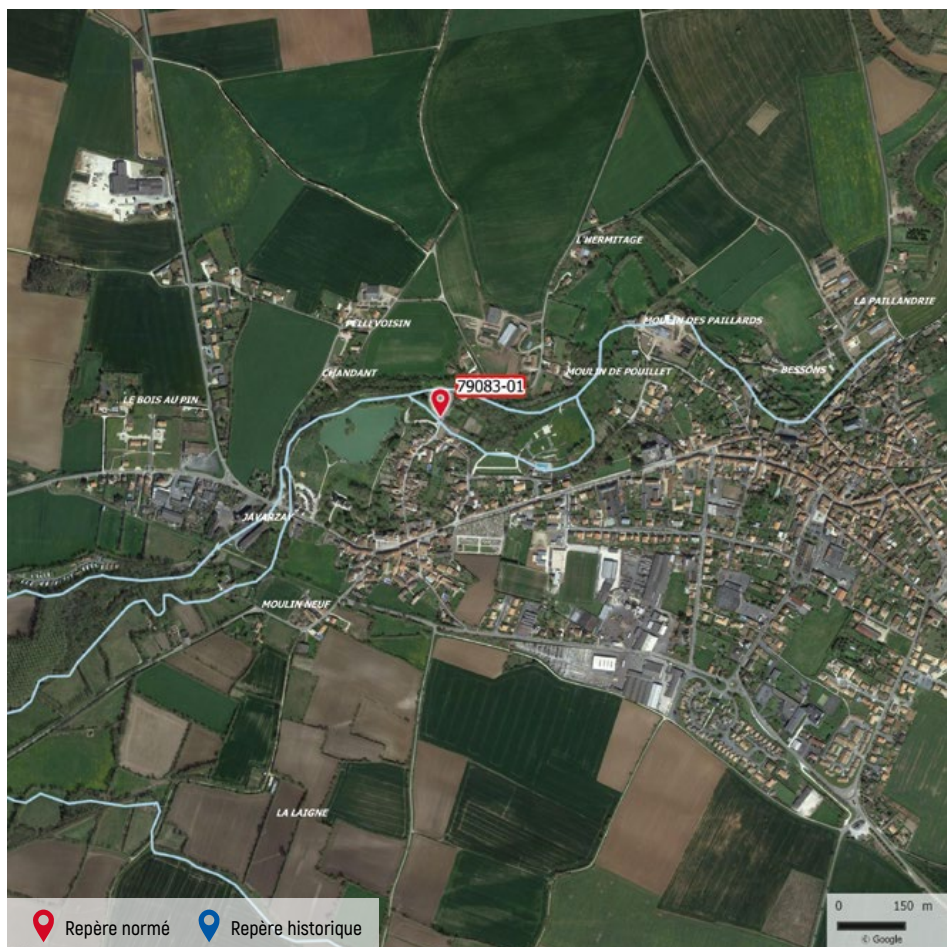
BOUTONNE ET AFFLUENTS



CHEF-BOUTONNE

(INSEE 79083)

Département des Deux-Sèvres



SITE N° 79083-01

Opérateur du repérage : SYMBO



LOCALISATION



Commune (INSEE)

Chef-Boutonne
(79083)

Emplacement

Lavoir rue de Judée

Coordonnées GPS (WGS84)

Lat. 46°6'39.5248" N
Long. 0°4'46.6824" W

Hydrographie

Boutonne

INONDATION LA PLUS HAUTE REPÉRÉE



Date de l'inondation

Décembre 1982

Nature du repère

Macaron (décret 2005-233)

Altitude (IGN69)

80,51 m NGF

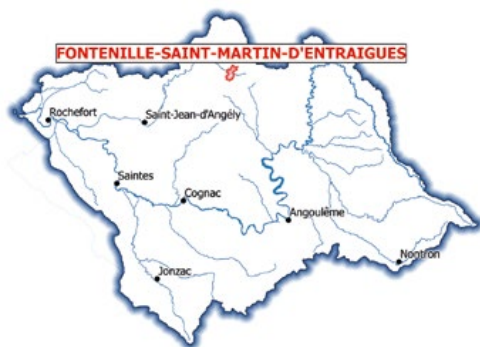
Hauteur au sol

Environ 55 cm

AUTRES INONDATIONS REPÉRÉES

Non

BOUTONNE ET AFFLUENTS



FONTENILLE- SAINT-MARTIN- D'ENTRAIGUES

(INSEE 79122)

Département des Deux-Sèvres



SITE N° 79122-01

Opérateur du repérage : SYMBO



LOCALISATION



Commune (INSEE)

Fontenille Saint-Martin
(79122)

Emplacement

13 rue des Varennes à
Fontenille

Coordonnées GPS (WGS84)

Lat. 46° 7' 13.4530" N
Long. 0° 7' 58.9346" W

Hydrographie

Boutonne

INONDATION LA PLUS HAUTE REPÉRÉE



Date de l'inondation

Décembre 1982

Nature du repère

Macaron (décret 2005-233)

Altitude (IGN69)

70,50 m NGF

Hauteur au sol

Environ 61 cm

AUTRES INONDATIONS REPÉRÉES


Non

SITE N° 79122-02

Opérateur du repérage : SYMBO



LOCALISATION



Commune (INSEE)

Fontenille Saint-Martin
(79122)

Emplacement

En face du 10 rue des Ponts ,
Saint-Martin-d'Entraigues

Coordonnées GPS (WGS84)

Lat. 46°6'48.5392" N
Long. 0°7'29.4301" W

Hydrographie

Boutonne

INONDATION LA PLUS HAUTE REPÉRÉE



Date de l'inondation

Décembre 1982

Nature du repère

Macaron (décret 2005-233)

Altitude (IGN69)

72,80 m NGF

Hauteur au sol

Environ 34 cm

AUTRES INONDATIONS REPÉRÉES

Non

BOUTONNE ET AFFLUENTS



BRIOUX-SUR-BOUTONNE

(INSEE 79057)

Département des Deux-Sèvres



BOUTONNE ET AFFLUENTS

SITE N° 79057-01

Opérateur du repérage : SYMBO



LOCALISATION



Commune (INSEE)

Brioux-sur-Boutonne
(79057)

Emplacement

Chemin des Dames, au pied de
l'ancien lavoir

Coordonnées GPS (WGS84)

Lat. 46° 8'41.0741" N
Long. 0° 13'2.0136" W

Hydrographie

Boutonne

INONDATION LA PLUS HAUTE REPÉRÉE



Date de l'inondation

Décembre 1982

Nature du repère

Macaron (décret 2005-233)

Altitude (IGN69)

56,57 m NGF

Hauteur au sol

Environ 28 cm

AUTRES INONDATIONS REPÉRÉES

Non

BOUTONNE ET AFFLUENTS



VERNOUX- SUR-BOUTONNE

(INSEE 79343)

Département des Deux-Sèvres



SITE N° 79343-01

Opérateur du repérage : SYMBO



LOCALISATION



Commune (INSEE)

Vernoux-sur-Boutonne
(79343)

Emplacement

4, lieu dit Pautrot

Coordonnées GPS (WGS84)

Lat. 46°9'23.6912" N
Long. 0°15'20.2820" W

Hydrographie

Boutonne

INONDATION LA PLUS HAUTE REPÉRÉE



Date de l'inondation

Décembre 1982

Nature du repère

Macaron (décret 2005-233)

Altitude (IGN69)

48,67 m NGF

Hauteur au sol

Environ 62 cm

AUTRES INONDATIONS REPÉRÉES

Non

BOUTONNE ET AFFLUENTS



MELLE

(INSEE 79174)

Département des Deux-Sèvres



BOUTONNE ET AFFLUENTS

SITE N° 79174-01

Opérateur du repérage : SYMBO



LOCALISATION



Commune (INSEE)

Melle
(79174)

Emplacement

Pont en face de l'Eglise Saint-Hilaire

Coordonnées GPS (WGS84)

Lat. 46° 13' 12.9428" N
Long. 0° 8' 58.0549" W

Hydrographie

Béronne

INONDATION LA PLUS HAUTE REPÉRÉE



Date de l'inondation

Décembre 1982

Nature du repère

Macaron (décret 2005-233)

Altitude (IGN69)

101,88 m NGF

Hauteur au sol

Non renseignée

AUTRES INONDATIONS REPÉRÉES


Non

SITE N° 79174-02

Opérateur du repérage : SYMBO



LOCALISATION



Commune (INSEE)

Melle
(79174)

Emplacement

Sous l'ancien pont de la voie ferrée (face à la station d'épuration)


Coordonnées GPS (WGS84)

Lat. 46° 12'46.1873" N
Long. 0° 8'56.5170" W

Hydrographie

Béronne

INONDATION LA PLUS HAUTE REPÉRÉE



Date de l'inondation

Décembre 1982

Nature du repère

Macaron (décret 2005-233)

Altitude (IGN69)

95,72 m NGF

Hauteur au sol

Environ 15 cm

AUTRES INONDATIONS REPÉRÉES

Non

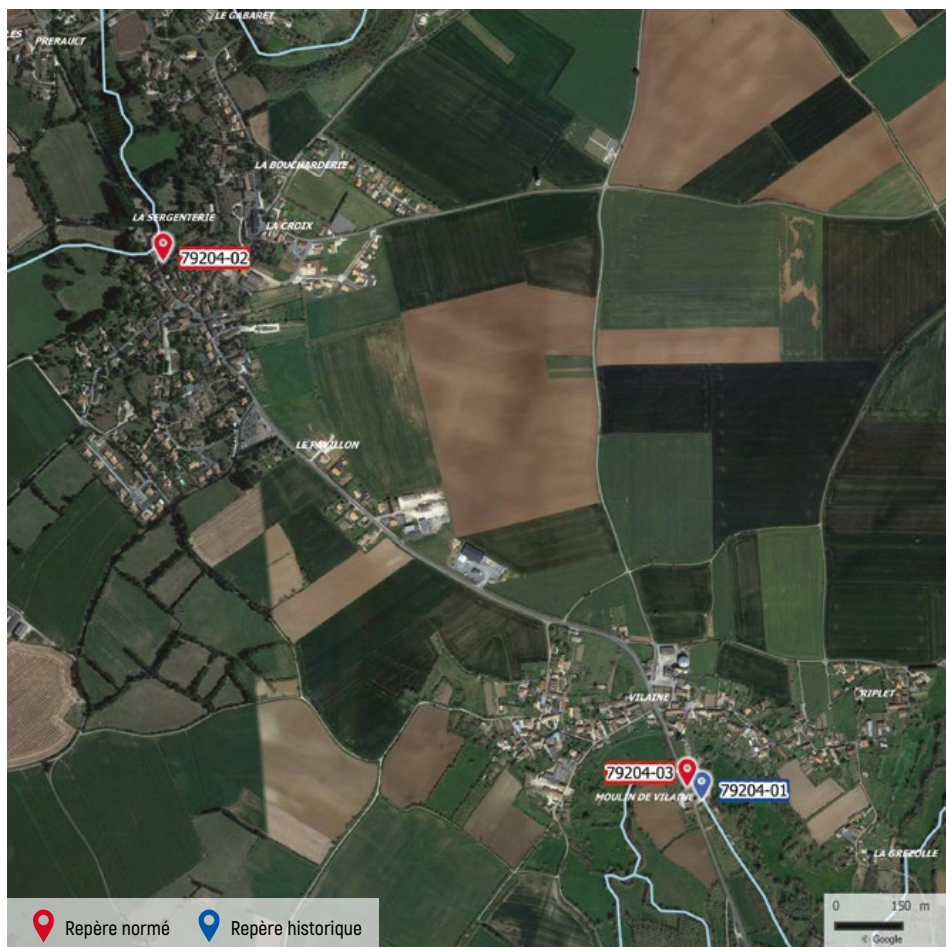
BOUTONNE ET AFFLUENTS



PÉRIGNÉ

(INSEE 79204)

Département des Deux-Sèvres



SITE N° 79204-01

Opérateur du repérage : SYMBO



LOCALISATION



Commune (INSEE)

Périgné
(79204)

Emplacement

Moulin au lieu dit Vilaine

Coordonnées GPS (WGS84)

Lat. 46° 10' 37.6522" N
Long. 0° 14' 22.8826" W

Hydrographie

Béronne

INONDATION LA PLUS HAUTE REPÉRÉE



Date de l'inondation

1982

Nature du repère

Gravure

Altitude (IGN69)

55,89 m NGF

Hauteur au sol

Environ 99 cm

AUTRES INONDATIONS REPÉRÉES

Non

SITE N° 79204-02

Opérateur du repérage : SYMBO



LOCALISATION



Commune (INSEE)

Périgné
(79204)

Emplacement

Mur du lavoir en face du 11
route de Niort
(repère en cours d'installation)

Coordonnées GPS (WGS84)

Lat. 46° 11' 17.9099" N
Long. 0° 15' 20.9934" W

Hydrographie

Belle

INONDATION LA PLUS HAUTE REPÉRÉE



Date de l'inondation

Décembre 1982

Nature du repère

Macaron (décret 2005-233)

Altitude (IGN69)

53,25 m NGF

Hauteur au sol

Environ 63 cm

AUTRES INONDATIONS REPÉRÉES

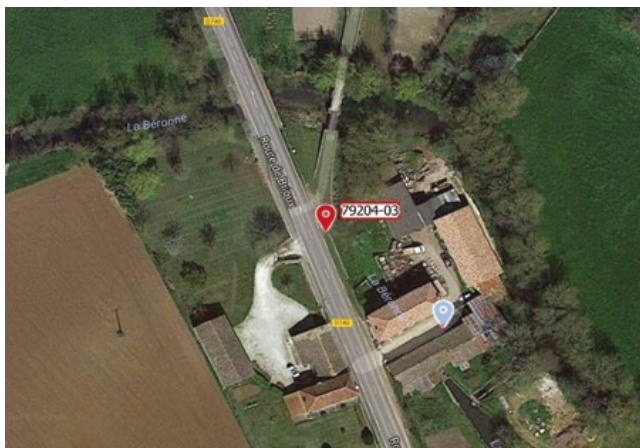
Non

SITE N° 79204-03

Opérateur du repérage : SYMBO



LOCALISATION



Commune (INSEE)

Périgné
(79204)

Emplacement

Mur du bief aval du moulin de
Vilaine

Coordonnées GPS (WGS84)

Lat. 46°10'38.6137" N
Long. 0°14'24.4342" W

Hydrographie

Béronne

INONDATION LA PLUS HAUTE REPÉRÉE



Date de l'inondation

Décembre 1982

Nature du repère

Macaron (décret 2005-233)

Altitude (IGN69)

55,89 m NGF

Hauteur au sol

Environ 56 cm

AUTRES INONDATIONS REPÉRÉES

Non

BOUTONNE ET AFFLUENTS



SECONDIGNÉ- SUR-BELLE

(INSEE 79310)

Département des Deux-Sèvres



SITE N° 79310-01

Opérateur du repérage : SYMBO



LOCALISATION



Commune (INSEE)

Secondigné-sur-Belle
(79310)

Emplacement

Lavoir, route du lavoir

Coordonnées GPS (WGS84)

Lat. 46°9'51.5812" N
Long. 0°17'45.8527" W

Hydrographie

Belle

INONDATION LA PLUS HAUTE REPÉRÉE



Date de l'inondation

Décembre 1982

Nature du repère

Macaron (décret 2005-233)

Altitude (IGN69)

46,45 m NGF

Hauteur au sol

Environ 60 cm

AUTRES INONDATIONS REPÉRÉES

Non

BOUTONNE ET AFFLUENTS



BRIEUIL-SUR-CHIZÉ

(INSEE 79055)

Département des Deux-Sèvres



BOUTONNE ET AFFLUENTS

SITE N° 79055-01

Opérateur du repérage : SYMBO



**REPÈRE
NORMÉ**

LOCALISATION



Commune (INSEE)

Brieuil-sur-Chizé
(79055)

Emplacement

Chemin du village, lieu dit Le
Petit Genouillé

Coordonnées GPS (WGS84)

Lat. 46°7'25.2613" N
Long. 0°19'2.3146" W

Hydrographie

Boutonne

INONDATION LA PLUS HAUTE REPÉRÉE



Date de l'inondation

Décembre 1982

Nature du repère

Macaron (décret 2005-233)

Altitude (IGN69)

43,47 m NGF

Hauteur au sol

Environ 62 cm

AUTRES INONDATIONS REPÉRÉES

Non

BOUTONNE ET AFFLUENTS



CHIZÉ

(INSEE 79090)

Département des Deux-Sèvres



BOUTONNE ET AFFLUENTS

SITE N° 79090-01

Opérateur du repérage : SYMBO



LOCALISATION



Commune (INSEE)

Chizé
(79090)

Emplacement

25 rue des Ponts

Coordonnées GPS (WGS84)

Lat. 46°6'55.0940" N
Long. 0°20'43.7388" W

Hydrographie

Boutonne

INONDATION LA PLUS HAUTE REPÉRÉE



Date de l'inondation

Décembre 1982

Nature du repère

Macaron (décret 2005-233)

Altitude (IGN69)

42,20 m NGF

Hauteur au sol

Environ 18 cm

AUTRES INONDATIONS REPÉRÉES

Non

BOUTONNE ET AFFLUENTS



LE VERT

(INSEE 79346)

Département des Deux-Sèvres



BOUTONNE ET AFFLUENTS

SITE N° 79346-01

Opérateur du repérage : SYMBO



LOCALISATION



Commune (INSEE)

Le Vert
(79346)

Emplacement

Sur salle des fêtes au camping

Coordonnées GPS (WGS84)

Lat. 46°5'31.4164" N
Long. 0°23'36.2310" W

Hydrographie

Boutonne

INONDATION LA PLUS HAUTE REPÉRÉE



Date de l'inondation

Décembre 1982

Nature du repère

Macaron (décret 2005-233)

Altitude (IGN69)

37,81 m NGF

Hauteur au sol

Environ 38 cm

AUTRES INONDATIONS REPÉRÉES

Non

SITE N° 79346-02

Opérateur du repérage : SYMBO



LOCALISATION



Commune (INSEE)

Le Vert
(79346)

Emplacement

8 rue de la Boutonne au lieu dit
Ville des Eaux
(repère en cours d'installation)


Coordonnées GPS (WGS84)

Lat. 46° 5'41.4467" N
Long. 0° 22'31.9296" W

Hydrographie

Boutonne

INONDATION LA PLUS HAUTE REPÉRÉE



Date de l'inondation

Décembre 1982

Nature du repère

Macaron (décret 2005-233)

Altitude (IGN69)

39,58 m NGF

Hauteur au sol

Environ 29 cm

AUTRES INONDATIONS REPÉRÉES

Non

BOUTONNE ET AFFLUENTS



SAINT-SÉVERIN-SUR-BOUTONNE

(INSEE 17401)

Département de la Charente-Maritime



BOUTONNE ET AFFLUENTS

SITE N° 17401-01

Opérateur du repérage : SYMBO



LOCALISATION



Commune (INSEE)

Saint-Séverin-sur-Boutonne
(17401)

Emplacement

Lavoir, rue du Port

Coordonnées GPS (WGS84)

Lat. 46°4'53.8748" N
Long. 0°25'10.1989" W

Hydrographie

Boutonne

INONDATION LA PLUS HAUTE REPÉRÉE



Date de l'inondation

Décembre 1982

Nature du repère

Macaron (décret 2005-233)

Altitude (IGN69)

35,89 m NGF

Hauteur au sol

Environ 40 cm

AUTRES INONDATIONS REPÉRÉES

Non

BOUTONNE ET AFFLUENTS



DAMPIERRE-SUR-BOUTONNE

(INSEE 17138)

Département de la Charente-Maritime



SITE N° 17138-01

Opérateur du repérage : SYMBO



REPÈRE
HISTORIQUE

LOCALISATION



Commune (INSEE)

Dampierre-sur-Boutonne
(17138)

Emplacement

22 rue du Château

Coordonnées GPS (WGS84)

Lat. 46°4'4.8526" N
Long. 0°25'3.5108" W

Hydrographie

Boutonne

INONDATION LA PLUS HAUTE REPÉRÉE



Date de l'inondation

21 décembre 1982

Nature du repère

Plaque

Altitude (IGN69)

35,14 m NGF

Hauteur au sol

Environ 155 cm

AUTRES INONDATIONS REPÉRÉES

Non

BOUTONNE ET AFFLUENTS

SITE N° 17138-02

Opérateur du repérage : SYMBO



LOCALISATION



Commune (INSEE)

Dampierre-sur-Boutonne
(17138)

Emplacement

Mairie

Coordonnées GPS (WGS84)

Lat. 46°4'0.1394" N
Long. 0°24'51.9365" W

Hydrographie

Boutonne

INONDATION LA PLUS HAUTE REPÉRÉE



Date de l'inondation

Décembre 1982

Nature du repère

Macaron (décret 2005-233)

Altitude (IGN69)

34,76 m NGF

Hauteur au sol

Environ 66 cm

AUTRES INONDATIONS REPÉRÉES

Non

BOUTONNE ET AFFLUENTS



BLANZAY-SUR-BOUTONNE

(INSEE 17049)

Département de la Charente-Maritime



BOUTONNE ET AFFLUENTS

SITE N° 17049-01

Opérateur du repérage : SYMBO



REPÈRE
HISTORIQUE

LOCALISATION



Commune (INSEE)

Blanzay-sur-Boutonne
(17049)

Emplacement

Moulin d'Encrevé

Coordonnées GPS (WGS84)

Lat. 46°3'55.0526" N
Long. 0°26'16.5062" W

Hydrographie

Boutonne

INONDATION LA PLUS HAUTE REPÉRÉE



Date de l'inondation

1904

Nature du repère

Gravure

Altitude (IGN69)

30,97 m NGF

Hauteur au sol

Environ 13 cm

AUTRES INONDATIONS REPÉRÉES

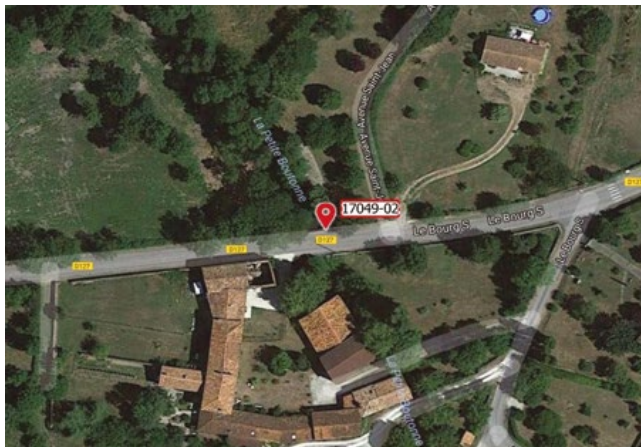
Non

SITE N° 17049-02

Opérateur du repérage : SYMBO



LOCALISATION



Commune (INSEE)

Blanzay-sur-Boutonne
(17049)

Emplacement

Pont sur l'avenue Saint-Jean

Coordonnées GPS (WGS84)

Lat. 46°2'54.7670" N
Long. 0°25'53.9076" W

Hydrographie

Boutonne

INONDATION LA PLUS HAUTE REPÉRÉE



Date de l'inondation

Décembre 1982

Nature du repère

Macaron (décret 2005-233)

Altitude (IGN69)

29,50 m NGF

Hauteur au sol

Environ 53 cm

AUTRES INONDATIONS REPÉRÉES

Non

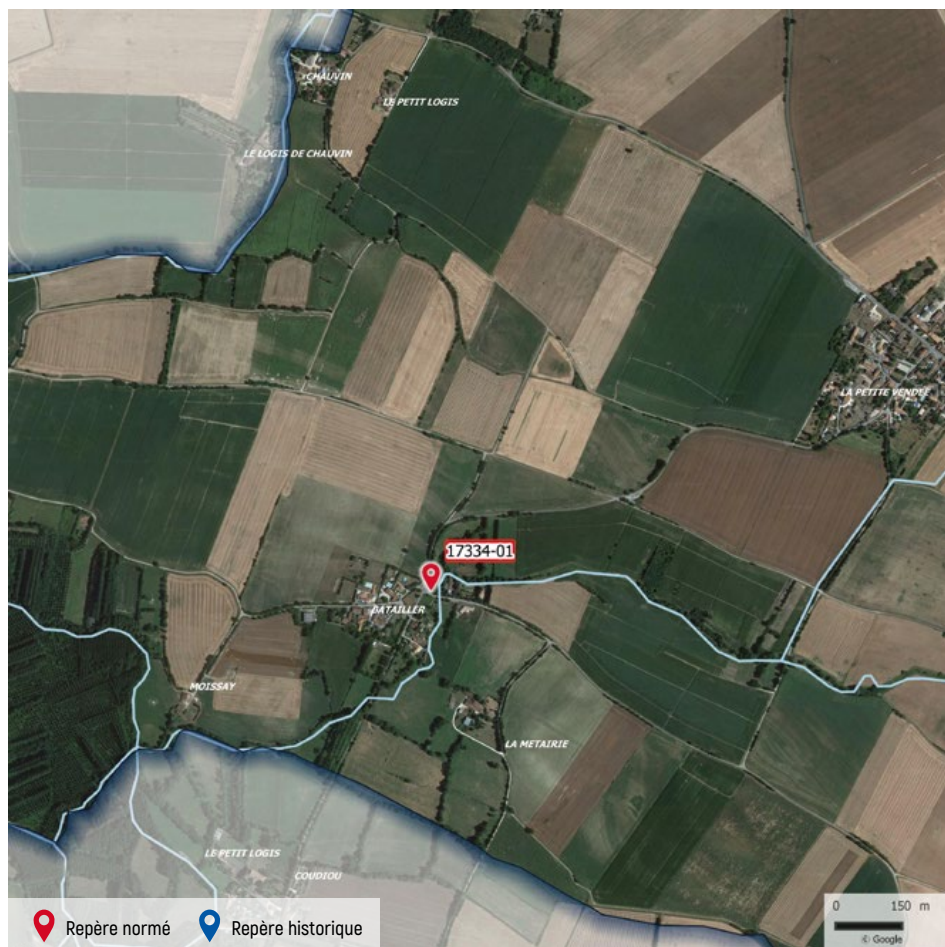
BOUTONNE ET AFFLUENTS



SAINT-GEORGES-DE-LONGUEPIERRE

(INSEE 17334)

Département de la Charente-Maritime



SITE N° 17334-01

Opérateur du repérage : SYMBO



LOCALISATION



Commune (INSEE)

Saint-Georges-de-Longuepierre
(17334)

Emplacement

Lavoir

Coordonnées GPS (WGS84)

Lat. 46°2'11.3942" N
Long. 0°24'48.0226" W

Hydrographie

Batailler

INONDATION LA PLUS HAUTE REPÉRÉE



Date de l'inondation

Décembre 1982

Nature du repère

Macaron (décret 2005-233)

Altitude (IGN69)

31,76 m NGF

Hauteur au sol

Environ 192 cm

AUTRES INONDATIONS REPÉRÉES

Non

BOUTONNE ET AFFLUENTS



AULNAY

(INSEE 17024)

Département de la Charente-Maritime



BOUTONNE ET AFFLUENTS

SITE N° 17024-02

Opérateur du repérage : SYMBO



LOCALISATION



Commune (INSEE)

Aulnay
(17024)

Emplacement

Place Aristide Briand (bureau de
Poste)

Coordonnées GPS (WGS84)

Lat. 46° 1'13.4918" N
Long. 0° 20'49.3130" W

Hydrographie

Brédoire

INONDATION LA PLUS HAUTE REPÉRÉE



Date de l'inondation

Décembre 1982

Nature du repère

Macaron (décret 2005-233)

Altitude (IGN69)

54,60 m NGF

Hauteur au sol

Environ 39 cm

AUTRES INONDATIONS REPÉRÉES

Non

SITE N° 17024-03

Opérateur du repérage : SYMBO



REPÈRE
HISTORIQUE

LOCALISATION



Commune (INSEE)

Aulnay
(17024)

Emplacement

5 rue des Douves

Coordonnées GPS (WGS84)

Lat. 46° 1'5.8764" N
Long. 0° 20'54.4848" W

Hydrographie

Brédoire

INONDATION LA PLUS HAUTE REPÉRÉE



Date de l'inondation

1982

Nature du repère

Gravure

Altitude (IGN69)

55,00 m NGF

Hauteur au sol

Environ 88 cm

AUTRES INONDATIONS REPÉRÉES

Non

BOUTONNE ET AFFLUENTS



NUAILLÉ- SUR-BOUTONNE

(INSEE 17268)

Département de la Charente-Maritime



SITE N° 17268-01

Opérateur du repérage : SYMBO



REPÈRE
HISTORIQUE

LOCALISATION



Commune (INSEE)

Nuaillé-sur-Boutonne
(17268)

Emplacement

Pont rue des trois Boutonnes

Coordonnées GPS (WGS84)

Lat. 46°0'48.5694" N
Long. 0°26'14.4395" W

Hydrographie

Boutonne

INONDATION LA PLUS HAUTE REPÉRÉE



Date de l'inondation

Décembre 1982

Nature du repère

Plaque

Altitude (IGN69)

24,80 m NGF

Hauteur au sol

Non renseignée

AUTRES INONDATIONS REPÉRÉES

Non

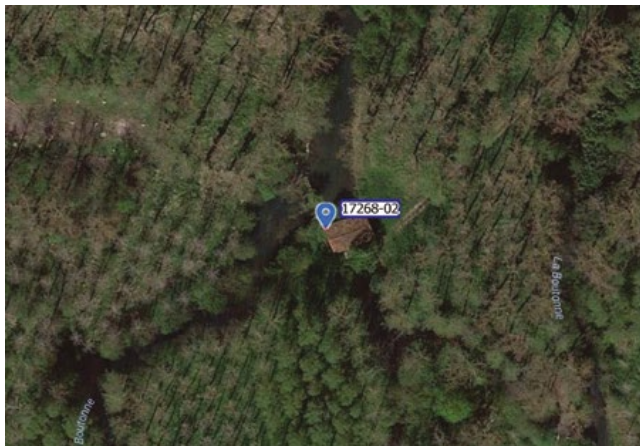
SITE N° 17268-02

Opérateur du repérage : SYMBO



**REPÈRE
HISTORIQUE**

LOCALISATION



Commune (INSEE)

Nuaillé-sur-Boutonne
(17268)

Emplacement

Moulin de Brie

Coordonnées GPS (WGS84)

Lat. 46°0'38.4181" N
Long. 0°26'14.2706" W

Hydrographie

Boutonne

INONDATION LA PLUS HAUTE REPÉRÉE



Date de l'inondation

Décembre 1982

Nature du repère

Plaque

Altitude (IGN69)

24,30 m NGF

Hauteur au sol

Environ 36 cm

AUTRES INONDATIONS REPÉRÉES

Non

SITE N° 17268-03

Opérateur du repérage : SYMBO



LOCALISATION



Commune (INSEE)

Nuaillé-sur-Boutonne
(17268)

Emplacement

4 impasse du Moulin de Brie

Coordonnées GPS (WGS84)

Lat. 46°0'41.2319" N
Long. 0°26'9.2306" W

Hydrographie

Boutonne

INONDATION LA PLUS HAUTE REPÉRÉE



Date de l'inondation

1961

Nature du repère

Gravure

Altitude (IGN69)

23,96 m NGF

Hauteur au sol

Environ 13 cm

AUTRES INONDATIONS REPÉRÉES

Non

SITE N° 17268-04

Opérateur du repérage : SYMBO



LOCALISATION



Commune (INSEE)

Nuaillé-sur-Boutonne
(17268)

Emplacement

6 chemin des Moulins

Coordonnées GPS (WGS84)

Lat. 46°0'45.7376" N
Long. 0°26'10.4435" W

Hydrographie

Boutonne

INONDATION LA PLUS HAUTE REPÉRÉE



Date de l'inondation

Décembre 1982

Nature du repère

Macaron (décret 2005-233)

Altitude (IGN69)

24,73 m NGF

Hauteur au sol

Environ 80 cm

AUTRES INONDATIONS REPÉRÉES

Non

BOUTONNE ET AFFLUENTS

SITE N° 17268-05

Opérateur du repérage : SYMBO



LOCALISATION



Commune (INSEE)

Nuillé-sur-Boutonne
(17268)

Emplacement

Rue des trois Boutonnes

Coordonnées GPS (WGS84)

Lat. 46°0'48.7073" N
Long. 0°26'15.2398" W

Hydrographie

Boutonne

INONDATION LA PLUS HAUTE REPÉRÉE



Date de l'inondation

Décembre 1982

Nature du repère

Macaron (décret 2005-233)

Altitude (IGN69)

24,80 m NGF

Hauteur au sol

Environ 11 cm

AUTRES INONDATIONS REPÉRÉES

Non

BOUTONNE ET AFFLUENTS



SAINT-PARDOULT

(INSEE 17381)

Département de la Charente-Maritime



SITE N° 17381-01

Opérateur du repérage : SYMBO



LOCALISATION



Commune (INSEE)

Saint-Pardoult
(17381)

Emplacement

Pont à la sortie du village sur la
RD220

Coordonnées GPS (WGS84)

Lat. 45°59'52.2589" N
Long. 0°26'49.0049" W

Hydrographie

Boutonne

INONDATION LA PLUS HAUTE REPÉRÉE



Date de l'inondation

Décembre 1982

Nature du repère

Macaron (décret 2005-233)

Altitude (IGN69)

22,39 m NGF

Hauteur au sol

Non renseignée

AUTRES INONDATIONS REPÉRÉES

Non

BOUTONNE ET AFFLUENTS



ANTEZANT- LA-CHAPELLE

(INSEE 17013)

Département de la Charente-Maritime



SITE N° 17013-01

Opérateur du repérage : SYMBO



LOCALISATION



Commune (INSEE)

Antezant-la-Chapelle
(17013)

Emplacement

Aire de loisirs, lavoir

Coordonnées GPS (WGS84)

Lat. 45°58'55.6471" N
Long. 0°27'16.3170" W

Hydrographie

Boutonne

INONDATION LA PLUS HAUTE REPÉRÉE



Date de l'inondation

Décembre 1982

Nature du repère

Macaron (décret 2005-233)

Altitude (IGN69)

21,55 m NGF

Hauteur au sol

Environ 87 cm

AUTRES INONDATIONS REPÉRÉES

Non

BOUTONNE ET AFFLUENTS



PAILLÉ

(INSEE 17271)

Département de la Charente-Maritime



SITE N° 17271-01

Opérateur du repérage : SYMBO



LOCALISATION



Commune (INSEE)

Paillé
(17271)

Emplacement

Pont du Petit Virolet

Coordonnées GPS (WGS84)

Lat. 46°0'5.2416" N
Long. 0°23'27.9312" W

Hydrographie

Saudrenne

INONDATION LA PLUS HAUTE REPÉRÉE



Date de l'inondation

1904

Nature du repère

Gravure

Altitude (IGN69)

35,30 m NGF

Hauteur au sol

Environ 160 cm

AUTRES INONDATIONS REPÉRÉES

Non


SITE N° 17271-02

Opérateur du repérage : SYMBO



REPÈRE
HISTORIQUE

LOCALISATION



Commune (INSEE)

Paillé
(17271)

Emplacement

7 route de Compostelle, lieu dit
Grand Virollet

Coordonnées GPS (WGS84)

Lat. 46° 0'4.7639" N
Long. 0° 23'52.5318" W

Hydrographie

Saudrenne

INONDATION LA PLUS HAUTE REPÉRÉE



Date de l'inondation

20 décembre 1982

Nature du repère

Gravure

Altitude (IGN69)

35,05 m NGF

Hauteur au sol

Environ 72 cm

AUTRES INONDATIONS REPÉRÉES

Non

BOUTONNE ET AFFLUENTS



LES-ÉGLISES- D'ARGENTEUIL

(INSEE 17150)

Département de la Charente-Maritime



BOUTONNE ET AFFLUENTS

SITE N° 17150-02

Opérateur du repérage : SYMBO



REPÈRE
HISTORIQUE

LOCALISATION



Commune (INSEE)

Les Eglises-d'Argenteuil
(17150)

Emplacement

7 rue des Fontaines

Coordonnées GPS (WGS84)

Lat. 45°58'22.2280" N
Long. 0°25'48.7301" W

Hydrographie

Ruisseau du Pré Naudin

INONDATION LA PLUS HAUTE REPÉRÉE



Date de l'inondation

1982

Nature du repère

Peinture

Altitude (IGN69)

27,46 m NGF

Hauteur au sol

Environ 81 cm

AUTRES INONDATIONS REPÉRÉES

Non

BOUTONNE ET AFFLUENTS

SITE N° 17150-03

Opérateur du repérage : SYMBO



LOCALISATION



Commune (INSEE)

Les Eglises-d'Argenteuil
(17150)

Emplacement

5 rue des Fontaines
(repère en cours d'installation)

Coordonnées GPS (WGS84)

Lat. 45° 58' 21.9464" N
Long. 0° 25' 50.5276" W

Hydrographie

Ruisseau du Pré Naudin

INONDATION LA PLUS HAUTE REPÉRÉE



Date de l'inondation

Décembre 1982

Nature du repère

Macaron (décret 2005-233)

Altitude (IGN69)

27,43 m NGF

Hauteur au sol

Environ 73 cm

AUTRES INONDATIONS REPÉRÉES

Non

BOUTONNE ET AFFLUENTS



POURSAY-GARNAUD

(INSEE 17288)

Département de la Charente-Maritime

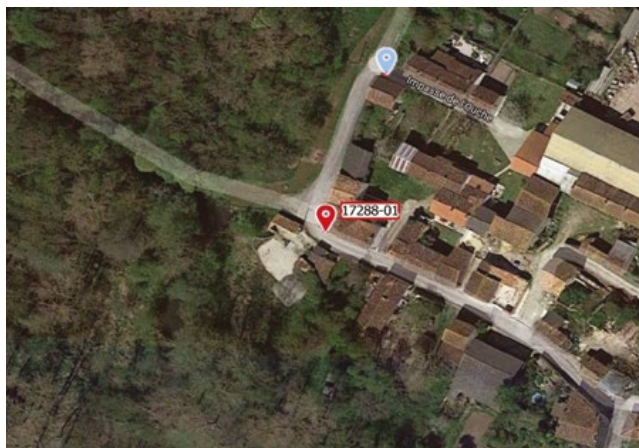


SITE N° 17288-01

Opérateur du repérage : SYMBO



LOCALISATION



Commune (INSEE)

Poursay-Garnaud
(17288)

Emplacement

24 rue de la Fontaine

Coordonnées GPS (WGS84)

Lat. 45°57'27.3082" N
Long. 0°27'31.6152" W

Hydrographie

Boutonne

INONDATION LA PLUS HAUTE REPÉRÉE



Date de l'inondation

Décembre 1982

Nature du repère

Macaron (décret 2005-233)

Altitude (IGN69)

19,06 m NGF

Hauteur au sol

Environ 62 cm

AUTRES INONDATIONS REPÉRÉES

Non

SITE N° 17288-02

Opérateur du repérage : SYMBO



LOCALISATION



Commune (INSEE)

Poursay-Garnaud
(17288)

Emplacement

Impasse de l'Ouche

Coordonnées GPS (WGS84)

Lat. 45°57'28.8227" N
Long. 0°27'30.8401" W

Hydrographie

Boutonne

INONDATION LA PLUS HAUTE REPÉRÉE



Date de l'inondation

1982

Nature du repère

Gravure

Altitude (IGN69)

19,03 m NGF

Hauteur au sol

Environ 37 cm

AUTRES INONDATIONS REPÉRÉES

Non

BOUTONNE ET AFFLUENTS



COURCELLES

(INSEE 17125)

Département de la Charente-Maritime

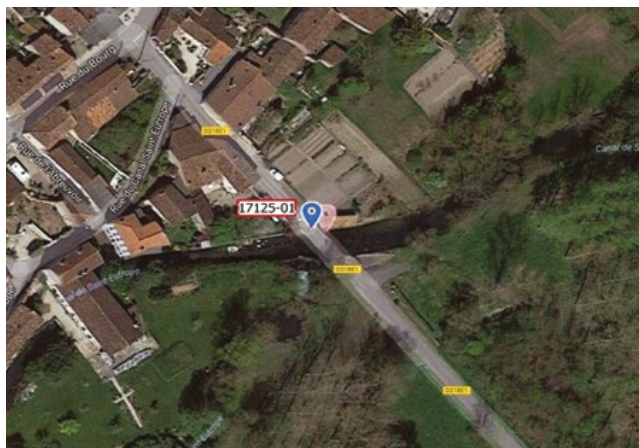


SITE N° 17125-01

Opérateur du repérage : SYMBO



LOCALISATION



Commune (INSEE)

Courcelles
(17125)

Emplacement

Pont du lavoir de Courcelles

Coordonnées GPS (WGS84)

Lat. 45°57'9.4568" N
Long. 0°28'19.4333" W

Hydrographie

Canal Saint Eutrope

INONDATION LA PLUS HAUTE REPÉRÉE



Date de l'inondation

Décembre 1982

Nature du repère

Gravure

Altitude (IGN69)

18,14 m NGF

Hauteur au sol

Environ 60 cm

AUTRES INONDATIONS REPÉRÉES


Non

SITE N° 17125-02

Opérateur du repérage : SYMBO



LOCALISATION



Commune (INSEE)

Courcelles
(17125)

Emplacement

Pont en face du 629 rue de la Madeleine

Coordonnées GPS (WGS84)

Lat. 45°57'52.6363" N
Long. 0°30'13.4608" W

Hydrographie

Pouzat

INONDATION LA PLUS HAUTE REPÉRÉE



Date de l'inondation

Décembre 1982

Nature du repère

Macaron (décret 2005-233)

Altitude (IGN69)

28,45 m NGF

Hauteur au sol

Environ 37 cm

AUTRES INONDATIONS REPÉRÉES

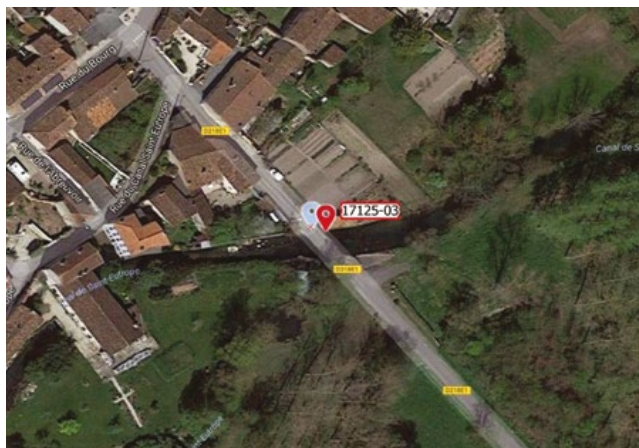
Non

SITE N° 17125-03

Opérateur du repérage : SYMBO



LOCALISATION



Commune (INSEE)

Courcelles
(17125)

Emplacement

Lavoir de Courcelles
(repère en cours d'installation)

Coordonnées GPS (WGS84)

Lat. 45°57'9.4302" N
Long. 0°28'19.2457" W

Hydrographie

Canal Saint Eutrope

INONDATION LA PLUS HAUTE REPÉRÉE



Date de l'inondation

Décembre 1982

Nature du repère

Macaron (décret 2005-233)

Altitude (IGN69)

18,14 m NGF

Hauteur au sol

Environ 60 cm

AUTRES INONDATIONS REPÉRÉES

Non

BOUTONNE ET AFFLUENTS



VARAIZE

(INSEE 17459)

Département de la Charente-Maritime



SITE N° 17459-01

Opérateur du repérage : SYMBO



LOCALISATION



Commune (INSEE)

Varaize
(17459)

Emplacement

Muret communal au niveau de la
salle des fêtes

Coordonnées GPS (WGS84)

Lat. 45°55'20.0147" N
Long. 0°25'28.9193" W

Hydrographie

Nie

INONDATION LA PLUS HAUTE REPÉRÉE



Date de l'inondation

Décembre 1982

Nature du repère

Macaron (décret 2005-233)

Altitude (IGN69)

31,15 m NGF

Hauteur au sol

Environ 102 cm

AUTRES INONDATIONS REPÉRÉES

Non

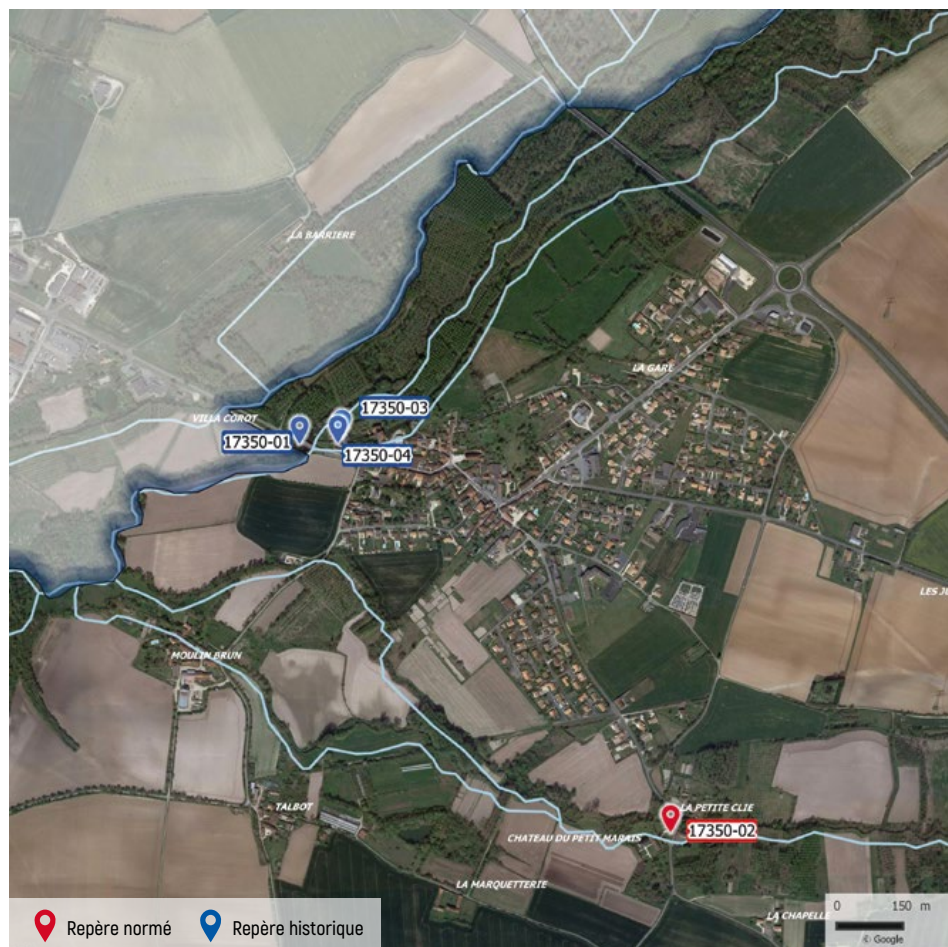
BOUTONNE ET AFFLUENTS



SAINT-JULIEN-DE-L'ESCAP

(INSEE 17350)

Département de la Charente-Maritime



BOUTONNE ET AFFLUENTS


SITE N° 17350-01

Opérateur du repérage : SYMBO



REPÈRE
HISTORIQUE

LOCALISATION



Commune (INSEE)

Saint-Julien-de-l'Escap
(17350)

Emplacement

Pont sur la RD939E2 à l'entrée
de la commune

Coordonnées GPS (WGS84)

Lat. 45° 56' 3.3443" N
Long. 0° 29' 45.2062" W

Hydrographie

Boutonne

INONDATION LA PLUS HAUTE REPÉRÉE



Date de l'inondation

1982

Nature du repère

Peinture

Altitude (IGN69)

14,38 m NGF

Hauteur au sol

Environ 235 cm

AUTRES INONDATIONS REPÉRÉES

Non

SITE N° 17350-02

Opérateur du repérage : SYMBO



LOCALISATION



Commune (INSEE)

Saint-Julien-de-l'Escap
(17350)

Emplacement

La Petite Clie, au pied du pont de
la RD 228
(repère en cours d'installation)

Coordonnées GPS (WGS84)

Lat. 45°55'34.1436" N
Long. 0°29'5.1302" W

Hydrographie

Nie

INONDATION LA PLUS HAUTE REPÉRÉE



Date de l'inondation

Décembre 1982

Nature du repère

Macaron (décret 2005-233)

Altitude (IGN69)

18,75 m NGF

Hauteur au sol

Environ 40 cm

AUTRES INONDATIONS REPÉRÉES

Non

SITE N° 17350-03

Opérateur du repérage : SYMBO



LOCALISATION



Commune (INSEE)

Saint-Julien-de-l'Escap
(17350)

Emplacement

Moulin au 104 Grand Rue

Coordonnées GPS (WGS84)

Lat. 45°56'3.8425" N
Long. 0°29'40.6338" W

Hydrographie

Boutonne

INONDATION LA PLUS HAUTE REPÉRÉE



Date de l'inondation

Décembre 1982

Nature du repère

Plaque

Altitude (IGN69)

14,95 m NGF

Hauteur au sol

Environ 132 cm

AUTRES INONDATIONS REPÉRÉES

Non

BOUTONNE ET AFFLUENTS

SITE N° 17350-04

Opérateur du repérage : SYMBO



REPÈRE
HISTORIQUE

LOCALISATION



Commune (INSEE)

Saint-Julien-de-l'Escap
(17350)

Emplacement

Moulin au 104 Grand Rue

Coordonnées GPS (WGS84)

Lat. 45°56'3.4069" N
Long. 0°29'41.0712" W

Hydrographie

Boutonne

INONDATION LA PLUS HAUTE REPÉRÉE



Date de l'inondation

21 décembre 1982

Nature du repère

Plaque

Altitude (IGN69)

14,96 m NGF

Hauteur au sol

Environ 88 cm

AUTRES INONDATIONS REPÉRÉES

Non

BOUTONNE ET AFFLUENTS



SAINT-JEAN-D'ANGELY

(INSEE 17347)

Département de la Charente-Maritime



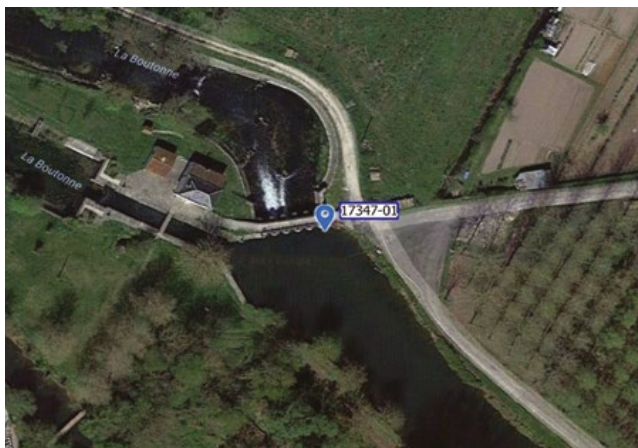
SITE N° 17347-01

Opérateur du repérage : SYMBO



REPÈRE
HISTORIQUE

LOCALISATION



Commune (INSEE)

Saint-Jean-d'Angély
(17347)

Emplacement

Ecluse de Bernouet

Coordonnées GPS (WGS84)

Lat. 45°57'8.1583" N
Long. 0°32'28.6130" W

Hydrographie

Boutonne

INONDATION LA PLUS HAUTE REPÉRÉE



Date de l'inondation

Décembre 1982

Nature du repère

Plaque

Altitude (IGN69)

9,21 m NGF

Hauteur au sol

Non renseignée

AUTRES INONDATIONS REPÉRÉES

Non

BOUTONNE ET AFFLUENTS


SITE N° 17347-02

Opérateur du repérage : SYMBO



REPÈRE
HISTORIQUE

LOCALISATION



Commune (INSEE)

Saint-Jean-d'Angély
(17347)

Emplacement

Pont avenue de Marenes

Coordonnées GPS (WGS84)

Lat. 45°56'44.2374" N
Long. 0°32'3.8627" W

Hydrographie

Boutonne

INONDATION LA PLUS HAUTE REPÉRÉE



Date de l'inondation

Décembre 1982

Nature du repère

Plaque

Altitude (IGN69)

10,21 m NGF

Hauteur au sol

Environ 194 cm

AUTRES INONDATIONS REPÉRÉES

Non

BOUTONNE ET AFFLUENTS

SITE N° 17347-03

Opérateur du repérage : SYMBO



REPÈRE
HISTORIQUE

LOCALISATION



Commune (INSEE)

Saint-Jean-d'Angély
(17347)

Emplacement

Pont faubourg Taillebourg amont

Coordonnées GPS (WGS84)

Lat. 45° 56' 12.0764" N
Long. 0° 31' 35.8925" W

Hydrographie

Boutonne

INONDATION LA PLUS HAUTE REPÉRÉE



Date de l'inondation

Février 1904

Nature du repère

Plaque

Altitude (IGN69)

11,11 m NGF

Hauteur au sol

Non renseignée

AUTRES INONDATIONS REPÉRÉES

Non

BOUTONNE ET AFFLUENTS

SITE N° 17347-04

Opérateur du repérage : SYMBO



REPÈRE
HISTORIQUE

LOCALISATION



Commune (INSEE)

Saint-Jean-d'Angély
(17347)

Emplacement

126 rue du Faubourg Taillebourg

Coordonnées GPS (WGS84)

Lat. 45° 56' 13.2317" N
Long. 0° 31' 35.2690" W

Hydrographie

Boutonne

INONDATION LA PLUS HAUTE REPÉRÉE



Date de l'inondation

Décembre 1982

Nature du repère

Plaque

Altitude (IGN69)

12,33 m NGF

Hauteur au sol

Environ 30 cm

AUTRES INONDATIONS REPÉRÉES

Non

SITE N° 17347-05

Opérateur du repérage : SYMBO



**REPÈRE
HISTORIQUE**

LOCALISATION



Commune (INSEE)

Saint-Jean-d'Angély
(17347)

Emplacement

16 A impasse du Caquet

Coordonnées GPS (WGS84)

Lat. 45°56'21.9595" N

Long. 0°31'24.8977" W

Hydrographie

Boutonne

INONDATION LA PLUS HAUTE REPÉRÉE



Date de l'inondation

1982

Nature du repère

Plaque

Altitude (IGN69)

12,80 m NGF

Hauteur au sol

Environ 102 cm

AUTRES INONDATIONS REPÉRÉES

1994 : 11,97 m NGF

BOUTONNE ET AFFLUENTS

SITE N° 17347-06

Opérateur du repérage : SYMBO



LOCALISATION



Commune (INSEE)

Saint-Jean-d'Angély
(17347)

Emplacement

Passerelle en face du camping
"Val de Boutonne"

Coordonnées GPS (WGS84)

Lat. 45°56'55.2106" N
Long. 0°32'12.0102" W

Hydrographie

Boutonne

INONDATION LA PLUS HAUTE REPÉRÉE



Date de l'inondation

Décembre 1982

Nature du repère

Macaron (décret 2005-233)

Altitude (IGN69)

10,21 m NGF

Hauteur au sol

Environ 80 cm

AUTRES INONDATIONS REPÉRÉES

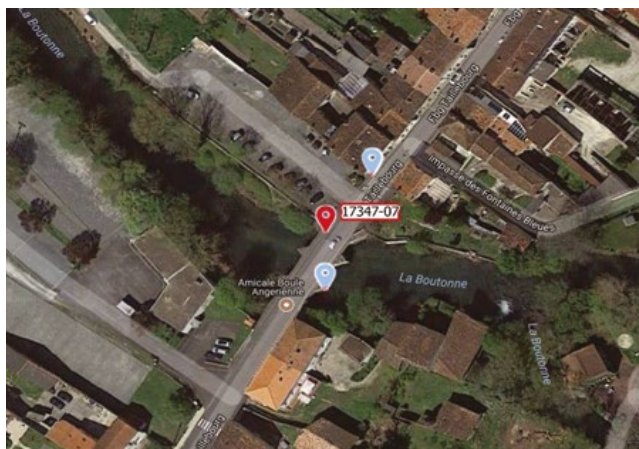
Non

SITE N° 17347-07

Opérateur du repérage : SYMBO



LOCALISATION



Commune (INSEE)

Saint-Jean-d'Angély
(17347)

Emplacement

Pont faubourg Taillebourg aval

Coordonnées GPS (WGS84)

Lat. 45°56'12.6607" N
Long. 0°31'35.8835" W

Hydrographie

Boutonne

INONDATION LA PLUS HAUTE REPÉRÉE



Date de l'inondation

Décembre 1982

Nature du repère

Macaron (décret 2005-233)

Altitude (IGN69)

12,33 m NGF

Hauteur au sol

Non renseignée

AUTRES INONDATIONS REPÉRÉES

Non

BOUTONNE ET AFFLUENTS



ASNIERES- LA-GIRAUD

(INSEE 17022)

Département de la Charente-Maritime



SITE N° 17022-01

Opérateur du repérage : SYMBO



LOCALISATION



Commune (INSEE)

Asnières-la-Giraud
(17022)

Emplacement

Moulin de la Laigne, 55 rue du
Loubat

Coordonnées GPS (WGS84)

Lat. 45°54'24.5974" N
Long. 0°31'50.5801" W

Hydrographie

Loubat

INONDATION LA PLUS HAUTE REPÉRÉE



Date de l'inondation

Décembre 1982

Nature du repère

Macaron (décret 2005-233)

Altitude (IGN69)

27,95 m NGF

Hauteur au sol

Non renseignée

AUTRES INONDATIONS REPÉRÉES

1904 (pile aval du pont)

SITE N° 17022-02

Opérateur du repérage : SYMBO



REPÈRE
HISTORIQUE

LOCALISATION



Commune (INSEE)

Asnières-la-Giraud
(17022)

Emplacement

Rue du Lavoir (Lavoir)

Coordonnées GPS (WGS84)

Lat. 45° 53' 34.4080" N
Long. 0° 31' 36.7219" W

Hydrographie

Loubat

INONDATION LA PLUS HAUTE REPÉRÉE



Date de l'inondation

1904

Nature du repère

Gravure

Altitude (IGN69)

32,26 m NGF

Hauteur au sol

Non renseignée

AUTRES INONDATIONS REPÉRÉES

Non

BOUTONNE ET AFFLUENTS



VOISSAY

(INSEE 17481)

Département de la Charente-Maritime



BOUTONNE ET AFFLUENTS

SITE N° 17481-01

Opérateur du repérage : SYMBO



LOCALISATION



Commune (INSEE)

Voissay
(17481)

Emplacement

Croisement Rue de l'Eglise / Rue
des Gravieres

Coordonnées GPS (WGS84)

Lat. 45°57'10.3676" N
Long. 0°36'24.7702" W

Hydrographie

Boutonne

INONDATION LA PLUS HAUTE REPÉRÉE



Date de l'inondation

Décembre 1982

Nature du repère

Macaron (décret 2005-233)

Altitude (IGN69)

7,20 m NGF

Hauteur au sol

Environ 35 cm

AUTRES INONDATIONS REPÉRÉES

Non

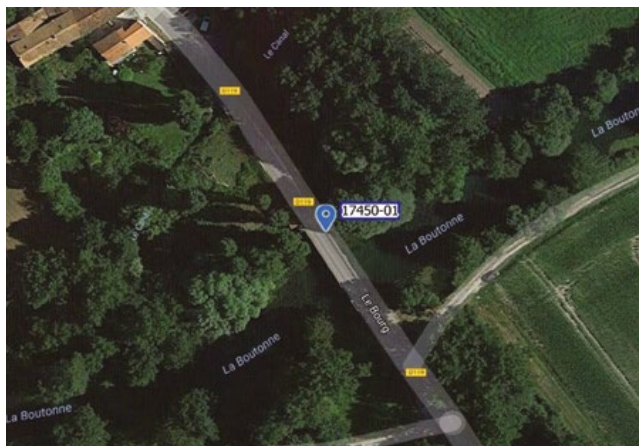
BOUTONNE ET AFFLUENTS

SITE N° 17450-01

Opérateur du repérage : SYMBO



LOCALISATION



Commune (INSEE)

Torxé
(17450)

Emplacement

Pont D119

Coordonnées GPS (WGS84)

Lat. 45°57'9.2653" N
Long. 0°37'27.6920" W

Hydrographie

Boutonne

INONDATION LA PLUS HAUTE REPÉRÉE



Date de l'inondation

Février 1904

Nature du repère

Plaque

Altitude (IGN69)

6,43 m NGF

Hauteur au sol

Non renseignée

AUTRES INONDATIONS REPÉRÉES

Non

SITE N° 17450-02

Opérateur du repérage : SYMBO



LOCALISATION



Commune (INSEE)

Torxé
(17450)

Emplacement

Ecluse de l'Houmée
(repère en cours d'installation)

Coordonnées GPS (WGS84)

Lat. 45°57'27.7520" N
Long. 0°41'6.0187" W

Hydrographie

Boutonne

INONDATION LA PLUS HAUTE REPÉRÉE



Date de l'inondation

Décembre 1982

Nature du repère

Macaron (décret 2005-233)

Altitude (IGN69)

5,31 m NGF

Hauteur au sol

Non renseignée

AUTRES INONDATIONS REPÉRÉES

Non

BOUTONNE ET AFFLUENTS



LES NOUILLERS

(INSEE 17266)

Département de la Charente-Maritime



SITE N° 17266-01

Opérateur du repérage : SYMBO



LOCALISATION



Commune (INSEE)

Les Nouillers
(17266)

Emplacement

4 rue de la Ferme
(repère en cours d'installation)

Coordonnées GPS (WGS84)

Lat. 45° 56' 49.4020" N
Long. 0° 37' 22.7093" W

Hydrographie

Boutonne

INONDATION LA PLUS HAUTE REPÉRÉE



Date de l'inondation

Décembre 1982

Nature du repère

Macaron (décret 2005-233)

Altitude (IGN69)

6,42 m NGF

Hauteur au sol

Environ 25 cm

AUTRES INONDATIONS REPÉRÉES

Non

BOUTONNE ET AFFLUENTS



PUYROLLAND

(INSEE 17294)

Département de la Charente-Maritime



SITE N° 17294-01

Opérateur du repérage : SYMBO



LOCALISATION



Commune (INSEE)

Puyrolland
(17294)

Emplacement

Lieu dit Tournay
(repère en cours d'installation)

Coordonnées GPS (WGS84)

Lat. 46°2'19.8607" N
Long. 0°37'45.9872" W

Hydrographie

Trézence

INONDATION LA PLUS HAUTE REPÉRÉE



Date de l'inondation

Décembre 1982

Nature du repère

Macaron (décret 2005-233)

Altitude (IGN69)

12,08 m NGF

Hauteur au sol

Environ 25 cm

AUTRES INONDATIONS REPÉRÉES

Non

BOUTONNE ET AFFLUENTS



TONNAY-BOUTONNE

(INSEE 17448)

Département de la Charente-Maritime



BOUTONNE ET AFFLUENTS

SITE N° 17448-01

Opérateur du repérage : SYMBO



LOCALISATION



Commune (INSEE)

Tonnay-Boutonne
(17448)

Emplacement

Pont avenue de Luret

Coordonnées GPS (WGS84)

Lat. 45°57'54.1822" N
Long. 0°42'8.2404" W

Hydrographie

Boutonne

INONDATION LA PLUS HAUTE REPÉRÉE



Date de l'inondation

Décembre 1982

Nature du repère

Macaron (décret 2005-233)

Altitude (IGN69)

5,08 m NGF

Hauteur au sol

Non renseignée

AUTRES INONDATIONS REPÉRÉES

Février 1904 : 4,69 m NGF

SITE N° 17448-02

Opérateur du repérage : SYMBO



LOCALISATION



Commune (INSEE)

Tonnay-Boutonne
(17448)

Emplacement

Allée de la Boutonne - Ets.
L'Ecuiller
(repère en cours d'installation)

Coordonnées GPS (WGS84)

Lat. 45°57'54.4586" N
Long. 0°42'15.6586" W

Hydrographie

Boutonne

INONDATION LA PLUS HAUTE REPÉRÉE



Date de l'inondation

Décembre 1982

Nature du repère

Macaron (décret 2005-233)

Altitude (IGN69)

4,89 m NGF

Hauteur au sol

Environ 54 cm

AUTRES INONDATIONS REPÉRÉES

Non

BOUTONNE ET AFFLUENTS



CHAMPDOLENT

(INSEE 17085)

Département de la Charente-Maritime



BOUTONNE ET AFFLUENTS

SITE N° 17085-01

Opérateur du repérage : SYMBO



LOCALISATION



Commune (INSEE)

Champdolent
(17085)

Emplacement

Le Bourg - Eglise

Coordonnées GPS (WGS84)

Lat. 45°55'12.2822" N
Long. 0°48'0.0626" W

Hydrographie

Boutonne

INONDATION LA PLUS HAUTE REPÉRÉE



Date de l'inondation

Décembre 1982

Nature du repère

Plaque

Altitude (IGN69)

4,59 m NGF

Hauteur au sol

Environ 25 cm

AUTRES INONDATIONS REPÉRÉES

Février 1904 : 4,41 m NGF

BOUTONNE ET AFFLUENTS

SITE N° 17085-02

Opérateur du repérage : SYMBO



LOCALISATION



Commune (INSEE)

Champdolent
(17085)

Emplacement

Ecluse de Bel Ebat
(repère en cours d'installation)

Coordonnées GPS (WGS84)

Lat. 45° 55' 15.7260" N
Long. 0° 46' 22.0865" W

Hydrographie

Boutonne

INONDATION LA PLUS HAUTE REPÉRÉE



Date de l'inondation

Décembre 1982

Nature du repère

Macaron (décret 2005-233)

Altitude (IGN69)

4,66 m NGF

Hauteur au sol

Non renseignée

AUTRES INONDATIONS REPÉRÉES

Non

BOUTONNE ET AFFLUENTS



LUSSANT

(INSEE 17216)

Département de la Charente-Maritime



SITE N° 17216-01

Opérateur du repérage : SYMBO



LOCALISATION



Commune (INSEE)

Lussant
(17216)

Emplacement

Ecole primaire, rue de l'Eglise

Coordonnées GPS (WGS84)

Lat. 45°57'35.5615" N
Long. 0°49'19.3890" W

Hydrographie

Ruisseau de la Ragoterie

INONDATION LA PLUS HAUTE REPÉRÉE



Date de l'inondation

Décembre 1982

Nature du repère

Macaron (décret 2005-233)

Altitude (IGN69)

6,66 m NGF

Hauteur au sol

Environ 27 cm

AUTRES INONDATIONS REPÉRÉES

Non

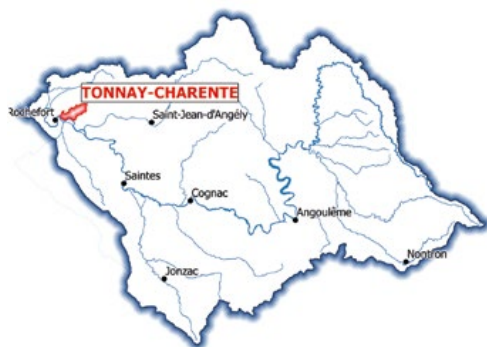


ESTUAIRE DE LA CHARENTE

PAGES

377 > 427

ESTUAIRE DE LA CHARENTE



TONNAY-CHARENTE

(INSEE 17449)

Département de la Charente-Maritime



SITE N° 17449-02

Opérateur du repérage : CARO



LOCALISATION



Commune (INSEE)

Tonnay-Charente
(17449)

Emplacement

36 quai de la Libération

Coordonnées GPS (WGS84)

Lat. 45°56'34.2002" N
Long. 0°53'39.7050" W

Hydrographie

Océan Atlantique / Charente

INONDATION LA PLUS HAUTE REPÉRÉE



Date de l'inondation

Février 2010 (Xynthia)

Nature du repère

Macaron (décret 2005-233)

Altitude (IGN69)

3,86m NGF

Hauteur au sol

Environ 30 cm

AUTRES INONDATIONS REPÉRÉES

Non

SITE N° 17449-03

Opérateur du repérage : CARO



LOCALISATION



Commune (INSEE)

Tonnay-Charente
(17449)

Emplacement

69 rue Alsace Lorraine

Coordonnées GPS (WGS84)

Lat. 45°56'36.2580" N
Long. 0°53'26.1262" W

Hydrographie

Océan Atlantique / Charente

INONDATION LA PLUS HAUTE REPÉRÉE



Date de l'inondation

Février 2010 (Xynthia)

Nature du repère

Macaron (décret 2005-233)

Altitude (IGN69)

4,07m NGF

Hauteur au sol

Environ 32 cm

AUTRES INONDATIONS REPÉRÉES

Non

SITE N° 17449-04

Opérateur du repérage : CARO



LOCALISATION



Commune (INSEE)

Tonnay-Charente
(17449)

Emplacement

1 rue de Verdun

Coordonnées GPS (WGS84)

Lat. 45°56'32.1086" N
Long. 0°53'22.2040" W

Hydrographie

Océan Atlantique / Charente

INONDATION LA PLUS HAUTE REPÉRÉE



Date de l'inondation

Février 2010 (Xynthia)

Nature du repère

Macaron (décret 2005-233)

Altitude (IGN69)

4,05m NGF

Hauteur au sol

Environ 26 cm

AUTRES INONDATIONS REPÉRÉES

Non

SITE N° 17449-05

Opérateur du repérage : CARO



LOCALISATION



Commune (INSEE)

Tonny-Charente
(17449)

Emplacement

19 quai de la Libération

Coordonnées GPS (WGS84)

Lat. 45°56'33.4867" N
Long. 0°53'30.2568" W

Hydrographie

Océan Atlantique / Charente

INONDATION LA PLUS HAUTE REPÉRÉE



Date de l'inondation

Février 2010 (Xynthia)

Nature du repère

Macaron (décret 2005-233)

Altitude (IGN69)

4,15m NGF

Hauteur au sol

Environ 45 cm

AUTRES INONDATIONS REPÉRÉES

Non

SITE N° 17449-06

Opérateur du repérage : CARO



LOCALISATION



Commune (INSEE)

Tonnay-Charente
(17449)

Emplacement

10 & 11 quai de la Libération

Coordonnées GPS (WGS84)

Lat. 45°56'32.9021" N
Long. 0°53'26.4937" W

Hydrographie

Océan Atlantique / Charente

INONDATION LA PLUS HAUTE REPÉRÉE



Date de l'inondation

Février 2010 (Xynthia)

Nature du repère

Macaron (décret 2005-233)

Altitude (IGN69)

4,24m NGF

Hauteur au sol

Environ 71 cm

AUTRES INONDATIONS REPÉRÉES

Non

SITE N° 17449-07

Opérateur du repérage : CARO



LOCALISATION



Commune (INSEE)

Tonnay-Charente
(17449)

Emplacement

Quai de la Libération

Coordonnées GPS (WGS84)

Lat. 45°56'32.6083" N
Long. 0°53'28.4269" W

Hydrographie

Océan Atlantique / Charente

INONDATION LA PLUS HAUTE REPÉRÉE



Date de l'inondation

Février 2010 (Xynthia)

Nature du repère

Macaron (décret 2005-233)

Altitude (IGN69)

4,24m NGF

Hauteur au sol

Environ 41 cm

AUTRES INONDATIONS REPÉRÉES

Non

ESTUAIRE DE LA CHARENTE



SAINT-HIPPOLYTE (INSEE 17346)

Département de la Charente-Maritime




SITE N° 17346-01

Opérateur du repérage : CARO



LOCALISATION



Commune (INSEE)

Saint-Hippolyte
(17346)

Emplacement

5 route de Rhône

Coordonnées GPS (WGS84)

Lat. 45°55'49.8284" N
Long. 0°55'49.2251" W

Hydrographie

Océan Atlantique / Charente

INONDATION LA PLUS HAUTE REPÉRÉE



Date de l'inondation

Février 2010 (Xynthia)

Nature du repère

Macaron (décret 2005-233)

Altitude (IGN69)

3,75m NGF

Hauteur au sol

Posé au sol

AUTRES INONDATIONS REPÉRÉES

Non

ESTUAIRE DE LA CHARENTE



ROCHEFORT

(INSEE 17299)

Département de la Charente-Maritime



SITE N° 17299-01

Opérateur du repérage : CARO



LOCALISATION



Commune (INSEE)

Rochefort
(17299)

Emplacement

Route de Soubise - Station de
lagunage

Coordonnées GPS (WGS84)

Lat. 45°55'9.7676" N
Long. 0°58'49.4141" W

Hydrographie

Océan Atlantique / Charente

INONDATION LA PLUS HAUTE REPÉRÉE



Date de l'inondation

Février 2010 (Xynthia)

Nature du repère

Macaron (décret 2005-233)

Altitude (IGN69)

4,11m NGF

Hauteur au sol

Environ 22 cm

AUTRES INONDATIONS REPÉRÉES


Non

SITE N° 17299-02

Opérateur du repérage : CARO



LOCALISATION



Commune (INSEE)

Rochefort
(17299)

Emplacement

Corderie Royale

Coordonnées GPS (WGS84)

Lat. 45°56'22.8923" N
Long. 0°57'20.7706" W

Hydrographie

Océan Atlantique / Charente

INONDATION LA PLUS HAUTE REPÉRÉE



Date de l'inondation

Février 2010 (Xynthia)

Nature du repère

Macaron (décret 2005-233)

Altitude (IGN69)

3,91m NGF

Hauteur au sol

Environ 20 cm

AUTRES INONDATIONS REPÉRÉES

Non

SITE N° 17299-03

Opérateur du repérage : CARO



LOCALISATION



Commune (INSEE)

Rochefort
(17299)

Emplacement

Boulevard Edouard Pouzet -
Ecole de Gendarmerie

Coordonnées GPS (WGS84)

Lat. 45°56'12.1283" N
Long. 0°59'7.6470" W

Hydrographie

Océan Atlantique / Charente

INONDATION LA PLUS HAUTE REPÉRÉE



Date de l'inondation

Février 2010 (Xynthia)

Nature du repère

Macaron (décret 2005-233)

Altitude (IGN69)

3,76m NGF

Hauteur au sol

Environ 21 cm

AUTRES INONDATIONS REPÉRÉES


Non

SITE N° 17299-04

Opérateur du repérage : CARO



LOCALISATION



Commune (INSEE)

Rochefort
(17299)

Emplacement

Rue des Pêcheurs d'Islande

Coordonnées GPS (WGS84)

Lat. 45°57'2.5481" N
Long. 0°59'43.2204" W

Hydrographie

Océan Atlantique / Charente

INONDATION LA PLUS HAUTE REPÉRÉE



Date de l'inondation

Février 2010 (Xynthia)

Nature du repère

Macaron (décret 2005-233)

Altitude (IGN69)

4,31m NGF

Hauteur au sol

Environ 59 cm

AUTRES INONDATIONS REPÉRÉES

Non

SITE N° 17299-05

Opérateur du repérage : CARO



LOCALISATION



Commune (INSEE)

Rochefort
(17299)

Emplacement

1 avenue William Ponty - annexe
conseil départemental

Coordonnées GPS (WGS84)

Lat. 45° 56' 48.3623" N
Long. 0° 57' 16.4128" W

Hydrographie

Océan Atlantique / Charente

INONDATION LA PLUS HAUTE REPÉRÉE



Date de l'inondation

Février 2010 (Xynthia)

Nature du repère

Macaron (décret 2005-233)

Altitude (IGN69)

3,91m NGF

Hauteur au sol

Environ 9 cm

AUTRES INONDATIONS REPÉRÉES

Non

SITE N° 17299-06

Opérateur du repérage : CARO



LOCALISATION



Commune (INSEE)

Rochefort
(17299)

Emplacement

Avenue de la Libération -
chapelle

Coordonnées GPS (WGS84)

Lat. 45°56'54.4045" N
Long. 0°57'3.2598" W

Hydrographie

Océan Atlantique / Charente

INONDATION LA PLUS HAUTE REPÉRÉE



Date de l'inondation

Février 2010 (Xynthia)

Nature du repère

Macaron (décret 2005-233)

Altitude (IGN69)

4,03m NGF

Hauteur au sol

Environ 62 cm

AUTRES INONDATIONS REPÉRÉES

Non

SITE N° 17299-07

Opérateur du repérage : CARO



LOCALISATION



Commune (INSEE)

Rochefort
(17299)

Emplacement

1 rue de Fichemore

Coordonnées GPS (WGS84)

Lat. 45°56'59.5792" N
Long. 0°56'45.2047" W

Hydrographie

Océan Atlantique / Charente

INONDATION LA PLUS HAUTE REPÉRÉE



Date de l'inondation

Février 2010 (Xynthia)

Nature du repère

Macaron (décret 2005-233)

Altitude (IGN69)

4,07m NGF

Hauteur au sol

Environ 69 cm

AUTRES INONDATIONS REPÉRÉES

Non

SITE N° 17299-08

Opérateur du repérage : CARO



LOCALISATION



Commune (INSEE)

Rochefort
(17299)

Emplacement

Quai Le Moyné de Sérigny

Coordonnées GPS (WGS84)

Lat. 45°56'37.1569" N
Long. 0°57'25.8901" W

Hydrographie

Océan Atlantique / Charente

INONDATION LA PLUS HAUTE REPÉRÉE



Date de l'inondation

Février 2010 (Xynthia)

Nature du repère

Macaron (décret 2005-233)

Altitude (IGN69)

4,19m NGF

Hauteur au sol

Environ 17 cm

AUTRES INONDATIONS REPÉRÉES

Non

SITE N° 17299-09

Opérateur du repérage : CARO



LOCALISATION



Commune (INSEE)

Rochefort
(17299)

Emplacement

33 avenue du Colonel Fuller

Coordonnées GPS (WGS84)

Lat. 45°57'2.0203" N
Long. 0°56'36.6320" W

Hydrographie

Océan Atlantique / Charente

INONDATION LA PLUS HAUTE REPÉRÉE



Date de l'inondation

Février 2010 (Xynthia)

Nature du repère

Macaron (décret 2005-233)

Altitude (IGN69)

3,86m NGF

Hauteur au sol

Environ 47 cm

AUTRES INONDATIONS REPÉRÉES

Non

SITE N° 17299-10

Opérateur du repérage : CARO



LOCALISATION



Commune (INSEE)

Rochefort
(17299)

Emplacement

2 avenue William Ponty


Coordonnées GPS (WGS84)

Lat. 45°56'46.4035" N
Long. 0°57'14.8763" W

Hydrographie

Océan Atlantique / Charente

INONDATION LA PLUS HAUTE REPÉRÉE



Date de l'inondation

Février 2010 (Xynthia)

Nature du repère

Macaron (décret 2005-233)

Altitude (IGN69)

3,91m NGF

Hauteur au sol

Environ 39 cm

AUTRES INONDATIONS REPÉRÉES

Non

ESTUAIRE DE LA CHARENTE



ÉCHILLAIS

(INSEE 17146)

Département de la Charente-Maritime




SITE N° 17146-01

Opérateur du repérage : CARO



LOCALISATION



Commune (INSEE)

Echillais
(17146)

Emplacement

Pont du canal de la Gardette

Coordonnées GPS (WGS84)

Lat. 45°55'24.5651" N
Long. 0°56'7.2812" W

Hydrographie

Océan Atlantique / Charente

INONDATION LA PLUS HAUTE REPÉRÉE



Date de l'inondation

Février 2010 (Xynthia)

Nature du repère

Macaron (décret 2005-233)

Altitude (IGN69)

3,59m NGF

Hauteur au sol

Environ 13 cm

AUTRES INONDATIONS REPÉRÉES

Non

SITE N° 17146-02

Opérateur du repérage : CARO



LOCALISATION



Commune (INSEE)

Echillais
(17146)

Emplacement

Rue de Martrou - Musée
Transbordeur

Coordonnées GPS (WGS84)

Lat. 45°54'54.2855" N
Long. 0°57'32.6812" W

Hydrographie

Océan Atlantique / Charente

INONDATION LA PLUS HAUTE REPÉRÉE



Date de l'inondation

Février 2010 (Xynthia)

Nature du repère

Macaron (décret 2005-233)

Altitude (IGN69)

4,17m NGF

Hauteur au sol

Environ 32 cm

AUTRES INONDATIONS REPÉRÉES

Non

ESTUAIRE DE LA CHARENTE



SOUBISE

(INSEE 17429)

Département de la Charente-Maritime




SITE N° 17429-01

Opérateur du repérage : CARO



LOCALISATION



Commune (INSEE)

Soubise
(17429)

Emplacement

Four de l'Orange

Coordonnées GPS (WGS84)

Lat. 45°54'46.1797" N
Long. 0°58'57.4280" W

Hydrographie

Océan Atlantique / Charente

INONDATION LA PLUS HAUTE REPÉRÉE



Date de l'inondation

Février 2010 (Xynthia)

Nature du repère

Macaron (décret 2005-233)

Altitude (IGN69)

4,11m NGF

Hauteur au sol

Environ 30 cm

AUTRES INONDATIONS REPÉRÉES

Non

SITE N° 17429-02

Opérateur du repérage : CARO



LOCALISATION



Commune (INSEE)

Soubise
(17429)

Emplacement

5001 rue Henri Drouet

Coordonnées GPS (WGS84)

Lat. 45°55'45.3040" N
Long. 1°0'25.1539" W

Hydrographie

Océan Atlantique / Charente

INONDATION LA PLUS HAUTE REPÉRÉE



Date de l'inondation

Février 2010 (Xynthia)

Nature du repère

Macaron (décret 2005-233)

Altitude (IGN69)

4,36m NGF

Hauteur au sol

Environ 90 cm

AUTRES INONDATIONS REPÉRÉES

Non

ESTUAIRE DE LA CHARENTE



SAINT-NAZAIRE-SUR-CHARENTE

(INSEE 17375)

Département de la Charente-Maritime



SITE N° 17375-01

Opérateur du repérage : CARO



LOCALISATION



Commune (INSEE)

Saint-Nazaire-sur-Charente
(17375)

Emplacement

Lupin

Coordonnées GPS (WGS84)

Lat. 45°57'10.8144" N
Long. 1°2'7.9904" W

Hydrographie

Océan Atlantique / Charente

INONDATION LA PLUS HAUTE REPÉRÉE



Date de l'inondation

Février 2010 (Xynthia)

Nature du repère

Macaron (décret 2005-233)

Altitude (IGN69)

4,26m NGF

Hauteur au sol

Environ 85 cm

AUTRES INONDATIONS REPÉRÉES


Non

SITE N° 17375-02

Opérateur du repérage : CARO



LOCALISATION



Commune (INSEE)

Saint-Nazaire-sur-Charente
(17375)

Emplacement

Le Barru

Coordonnées GPS (WGS84)

Lat. 45°57'4.0147" N
Long. 1°0'37.1675" W

Hydrographie

Océan Atlantique / Charente

INONDATION LA PLUS HAUTE REPÉRÉE



Date de l'inondation

Février 2010 (Xynthia)

Nature du repère

Macaron (décret 2005-233)

Altitude (IGN69)

4,11m NGF

Hauteur au sol

Environ 40 cm

AUTRES INONDATIONS REPÉRÉES

Non

SITE N° 17375-04

Opérateur du repérage : CARO



LOCALISATION



Commune (INSEE)

Saint-Nazaire-sur-Charente
(17375)

Emplacement

18 chemin Segrienne

Coordonnées GPS (WGS84)

Lat. 45°55'54.4706" N
Long. 1°3'45.8064" W

Hydrographie

Océan Atlantique

INONDATION LA PLUS HAUTE REPÉRÉE



Date de l'inondation

Février 2010 (Xynthia)

Nature du repère

Macaron (décret 2005-233)

Altitude (IGN69)

3,73m NGF

Hauteur au sol

Environ 7 cm

AUTRES INONDATIONS REPÉRÉES

Non

ESTUAIRE DE LA CHARENTE



VERGEROUX

(INSEE 17463)

Département de la Charente-Maritime



SITE N° 17463-01

Opérateur du repérage : CARO



LOCALISATION



Commune (INSEE)

Vergeroux
(17463)

Emplacement

Rue du Vivier

Coordonnées GPS (WGS84)

Lat. 45°57'30.0215" N
Long. 0°58'53.1372" W

Hydrographie

Océan Atlantique / Charente

INONDATION LA PLUS HAUTE REPÉRÉE



Date de l'inondation

Février 2010 (Xynthia)

Nature du repère

Macaron (décret 2005-233)

Altitude (IGN69)

4,22m NGF

Hauteur au sol

Environ 33 cm

AUTRES INONDATIONS REPÉRÉES

Non

ESTUAIRE DE LA CHARENTE



SAINT-LAURENT-DE-LA-PRÉE

(INSEE 17353)

Département de la Charente-Maritime




SITE N° 17353-01

Opérateur du repérage : CARO



LOCALISATION



Commune (INSEE)

Saint-Laurent-de-la-Prée
(17353)

Emplacement

Les Gabauderies

Coordonnées GPS (WGS84)

Lat. 45°59'4.9862" N
Long. 1°1'43.1213" W

Hydrographie

Océan Atlantique / Charente

INONDATION LA PLUS HAUTE REPÉRÉE



Date de l'inondation

Février 2010 (Xynthia)

Nature du repère

Macaron (décret 2005-233)

Altitude (IGN69)

3,85m NGF

Hauteur au sol

Environ 67 cm

AUTRES INONDATIONS REPÉRÉES

Non

SITE N° 17353-02

Opérateur du repérage : CARO



LOCALISATION



Commune (INSEE)

Saint-Laurent-de-la-Prée
(17353)

Emplacement

Route de la Grande Levée

Coordonnées GPS (WGS84)

Lat. 45°58'46.1147" N
Long. 1°2'20.8025" W

Hydrographie

Océan Atlantique / Charente

INONDATION LA PLUS HAUTE REPÉRÉE



Date de l'inondation

Février 2010 (Xynthia)

Nature du repère

Macaron (décret 2005-233)

Altitude (IGN69)

3,63m NGF

Hauteur au sol

Environ 43 cm

AUTRES INONDATIONS REPÉRÉES

Non

SITE N° 17353-03

Opérateur du repérage : CARO



LOCALISATION



Commune (INSEE)

Saint-Laurent-de-la-Prée
(17353)

Emplacement

Route de Charras

Coordonnées GPS (WGS84)

Lat. 45°58'54.7547" N
Long. 1°07.2482" W

Hydrographie

Océan Atlantique / Charente

INONDATION LA PLUS HAUTE REPÉRÉE



Date de l'inondation

Février 2010 (Xynthia)

Nature du repère

Macaron (décret 2005-233)

Altitude (IGN69)

4,26m NGF

Hauteur au sol

Environ 6 cm

AUTRES INONDATIONS REPÉRÉES

Non

ESTUAIRE DE LA CHARENTE



PORT-DES-BARQUES

(INSEE 17484)

Département de la Charente-Maritime



SITE N° 17484-01

Opérateur du repérage : CARO



LOCALISATION



Commune (INSEE)

Port-des-Barques
(17484)

Emplacement

Boulevard de la Charente -
Ecomusée

Coordonnées GPS (WGS84)

Lat. 45°56'56.1664" N
Long. 1°4'24.0521" W

Hydrographie

Océan Atlantique / Charente

INONDATION LA PLUS HAUTE REPÉRÉE



Date de l'inondation

Février 2010 (Xynthia)

Nature du repère

Macaron (décret 2005-233)

Altitude (IGN69)

4,35m NGF

Hauteur au sol

Environ 100 cm

AUTRES INONDATIONS REPÉRÉES

Non

SITE N° 17484-02

Opérateur du repérage : CARO



LOCALISATION



Commune (INSEE)

Port-des-Barques
(17484)

Emplacement

La Garenne - Camping

Coordonnées GPS (WGS84)

Lat. 45°56'53.1013" N
Long. 1°5'44.4224" W

Hydrographie

Océan Atlantique

INONDATION LA PLUS HAUTE REPÉRÉE



Date de l'inondation

Février 2010 (Xynthia)

Nature du repère

Macaron (décret 2005-233)

Altitude (IGN69)

4,39m NGF

Hauteur au sol

Environ 78 cm

AUTRES INONDATIONS REPÉRÉES


Non

SITE N° 17484-03

Opérateur du repérage : CARO



LOCALISATION



Commune (INSEE)

Port-des-Barques
(17484)

Emplacement

La Garenne

Coordonnées GPS (WGS84)

Lat. 45°56'45.6994" N
Long. 1°5'47.1289" W

Hydrographie

Océan Atlantique

INONDATION LA PLUS HAUTE REPÉRÉE



Date de l'inondation

Février 2010 (Xynthia)

Nature du repère

Macaron (décret 2005-233)

Altitude (IGN69)

3,93m NGF

Hauteur au sol

Environ 108 cm

AUTRES INONDATIONS REPÉRÉES

Non

SITE N° 17484-04

Opérateur du repérage : CARO



LOCALISATION



Commune (INSEE)

Port-des-Barques
(17484)

Emplacement

Chemin de la Grande Echelle -
Capitainerie

Coordonnées GPS (WGS84)

Lat. 45°57'4.9684" N
Long. 1°3'22.4845" W

Hydrographie

Océan Atlantique / Charente

INONDATION LA PLUS HAUTE REPÉRÉE



Date de l'inondation

Février 2010 (Xynthia)

Nature du repère

Macaron (décret 2005-233)

Altitude (IGN69)

4,79m NGF

Hauteur au sol

Environ 80 cm

AUTRES INONDATIONS REPÉRÉES


Non

SITE N° 17484-05

Opérateur du repérage : CARO



LOCALISATION



Commune (INSEE)

Port-des-Barques
(17484)

Emplacement

Place des Blagueurs - Office de
Tourisme

Coordonnées GPS (WGS84)

Lat. 45°56'57.2888" N
Long. 1°4'41.5391" W

Hydrographie

Océan Atlantique / Charente

INONDATION LA PLUS HAUTE REPÉRÉE



Date de l'inondation

Février 2010 (Xynthia)

Nature du repère

Macaron (décret 2005-233)

Altitude (IGN69)

4,81m NGF

Hauteur au sol

Environ 50 cm

AUTRES INONDATIONS REPÉRÉES

Non

ESTUAIRE DE LA CHARENTE



FOURAS

(INSEE 17168)

Département de la Charente-Maritime



SITE N° 17168-01

Opérateur du repérage : CARO



LOCALISATION



Commune (INSEE)

Fouras
(17168)

Emplacement

Pièce à Caillaud

Coordonnées GPS (WGS84)

Lat. 45°58'14.3011" N
Long. 1°4'22.2031" W

Hydrographie

Océan Atlantique / Charente

INONDATION LA PLUS HAUTE REPÉRÉE



Date de l'inondation

Février 2010 (Xynthia)

Nature du repère

Macaron (décret 2005-233)

Altitude (IGN69)

3,94m NGF

Hauteur au sol

Environ 7 cm

AUTRES INONDATIONS REPÉRÉES

Non

SITE N° 17168-02

Opérateur du repérage : CARO



LOCALISATION



Commune (INSEE)

Fouras
(17168)

Emplacement

Rue de l'Espérance, les
Nauleries - Camping

Coordonnées GPS (WGS84)

Lat. 45°58'41.9819" N
Long. 1°4'58.4738" W

Hydrographie

Océan Atlantique

INONDATION LA PLUS HAUTE REPÉRÉE



Date de l'inondation

Février 2010 (Xynthia)

Nature du repère

Macaron (décret 2005-233)

Altitude (IGN69)

4,93m NGF

Hauteur au sol

Environ 90 cm

AUTRES INONDATIONS REPÉRÉES

Non

Date de réalisation : décembre 2017
Photos en première de couverture : Taillebourg (17), Port-des-Barques (17) © EPTB Charente
Photo en quatrième de couverture : Jarnac (16) © EPTB Charente
Fonds de cartes – PVA © Google

Réalisation : Aggelos@saintes - Impression : Document Concept 17



13,04 m NGF

12,74 m NGF

12,60 m NGF

12,47 m NGF

Repère de crue
Décembre
1982
Bassin versant de la Charente

REPÈRES DE CRUES

En ce lieu, sont représentés de mémoire d'homme quelques-uns des plus hauts niveaux atteints par le fleuve Charente à Jarnac (*).

Ces marqueurs sont appelés des repères de crues.

C'est à la fin de l'année 1982 que la Charente a connu à Jarnac son plus haut niveau, s'infiltrant au cœur de plusieurs quartiers de la ville et marquant vivement les esprits.

Janac, lieu de l'épave et de l'entretien - Décembre 1982

Le temps qui s'écoule et la mobilité des populations exigent la maîtrise collective des inondations. Les repères de crues sont alors là pour témoigner de l'épisode et d'une relation parfois bouleversante existant de fleuve, de ville et des habitants.

Souvenons-nous de risque pour bien gérer l'avenir !

DÉCOUVREZ D'AUTRES REPÈRES DE CRUES

Voici les autres repères de crues installés à Jarnac.

- Rue de l'Éclairage communal des Bœufs
- Rue du Puits-à-la-Fontaine de la Chapelle
- Rue de la Chapelle

100

QR code

EPTB Charente
Établissement Public Territorial de Bassin Charente

VELE DE JARNAC



À CONSULTER :

PLATEFORME NATIONALE COLLABORATIVE DES SITES ET REPÈRES DE CRUES

🔗 www.reperesdecruces.developpement-durable.gouv.fr



Production du document



Etablissement Public Territorial de Bassin Charente
5, rue Chante-caille – ZI des Charriers – 17100 SAINTES
Tel : 05 45 74 00 02 - Fax : 05 46 74 00 20
Courriel : eptb-charente@fleuve-charente.net



🔗 www.fleuve-charente.net